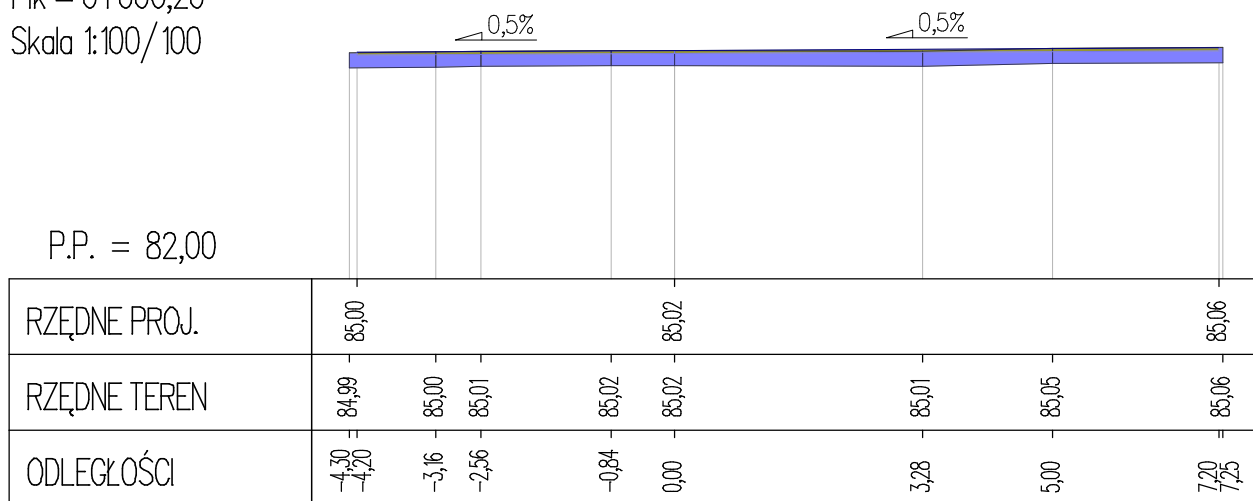
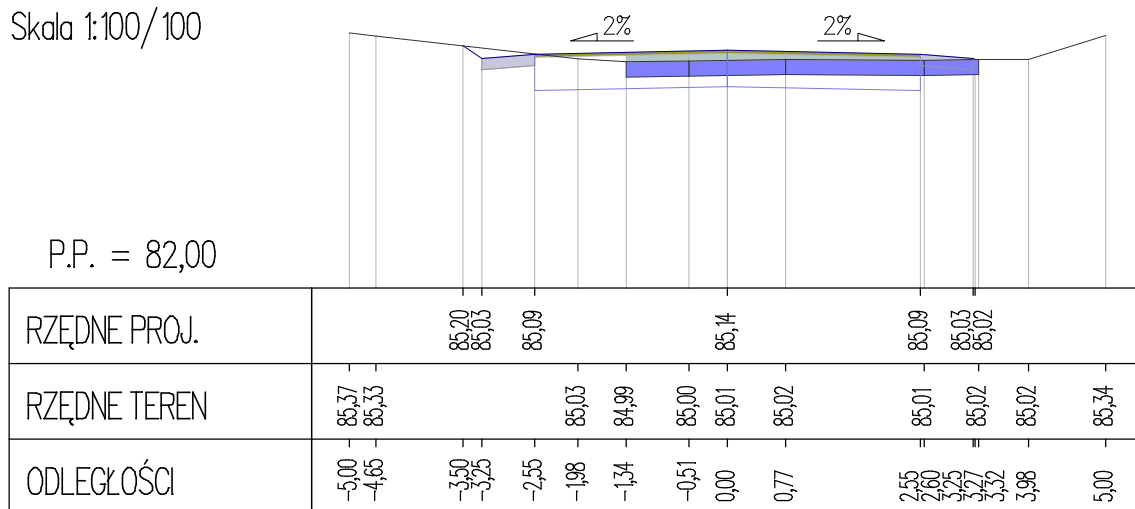


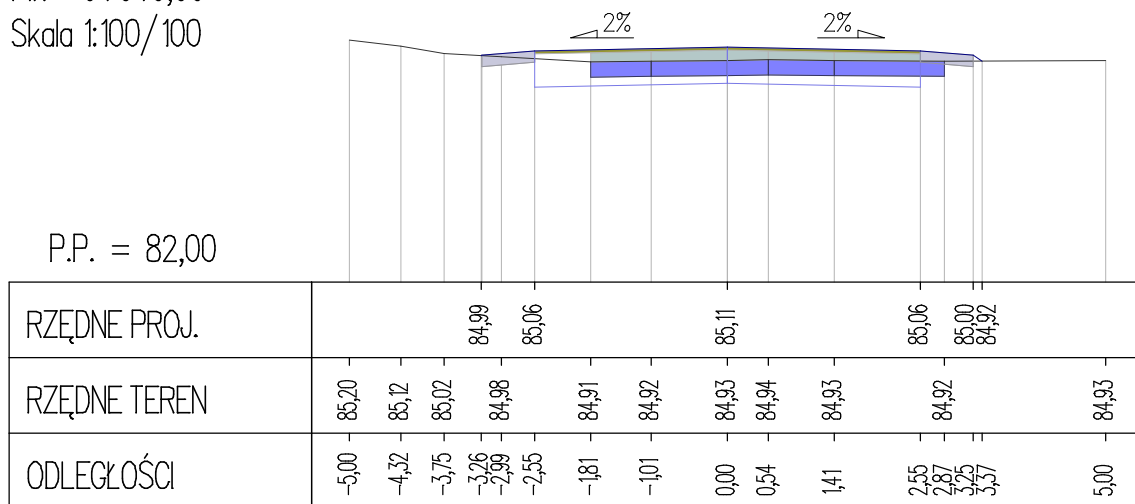
Pik = 0+006,20
Skala 1:100/100



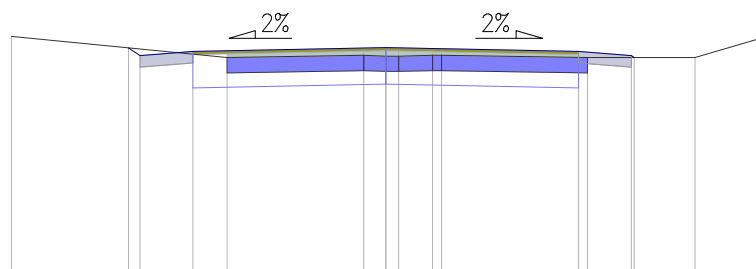
Pik = 0+020,00
Skala 1:100/100



Pik = 0+040,00
Skala 1:100/100



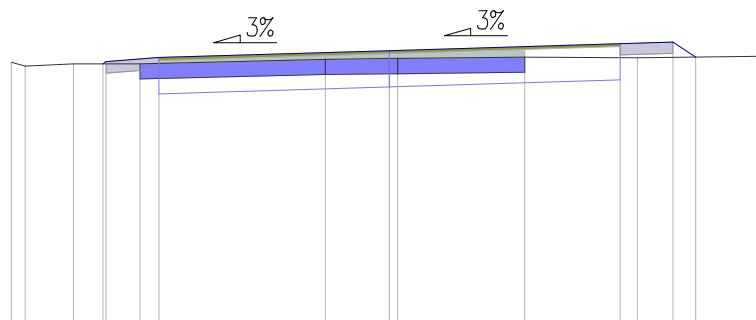
Pik = 0+060,00
Skala 1:100/100



P.P. = 82,00

RZĘDNE PROJ.		84,95	84,85	84,90		84,95		84,90	84,85	84,82						
RZĘDNE TEREN	85,10			84,82		84,85	84,84	84,84	84,85	84,82	85,09					
ODLEGŁOŚCI	-4,95	-3,40	-3,25	-2,55	-2,10	-0,29	0,00	0,17	0,62	0,74	2,55	2,67	3,25	3,29	4,09	5,00

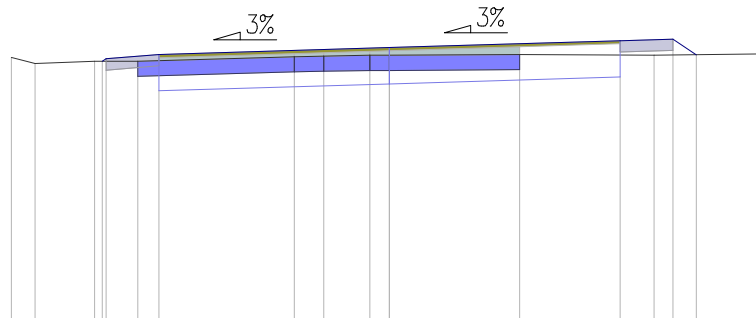
Pik = 0+097,76
Skala 1:100/100



P.P. = 81,00

RZĘDNE PROJ.			84,44	84,47		84,52		84,62			84,71		84,73	84,53		
RZĘDNE TEREN	84,46	84,41	84,44		84,44		84,50	84,51	84,51		84,53		84,52		84,54	
ODLEGŁOŚCI	-5,00	-4,82	-4,18	-3,79	-3,75	-3,40	-3,05	-0,85	0,00	0,11	1,79	3,05	3,28	3,75	4,05	5,00

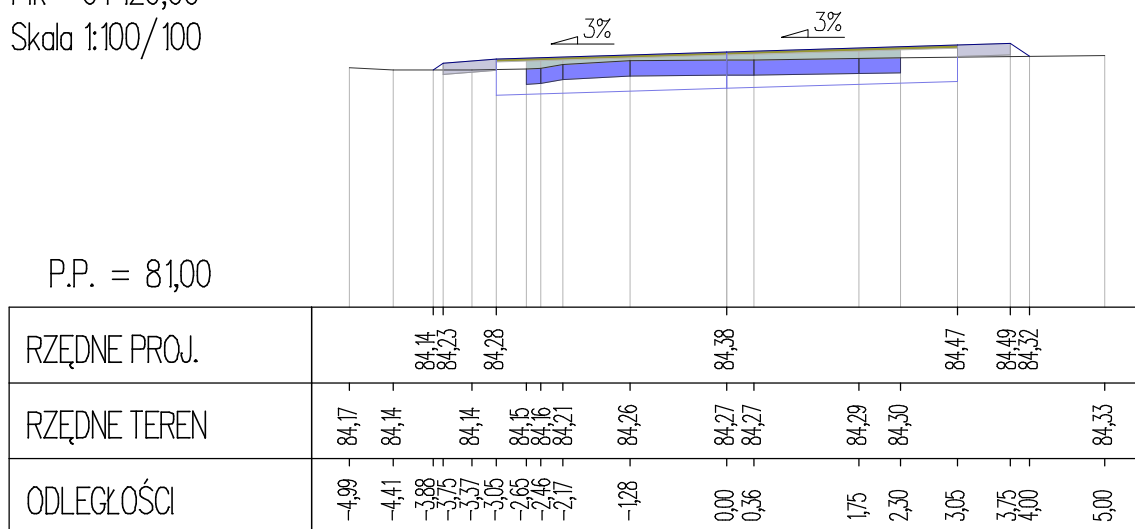
Pik = 0+100,00
Skala 1:100/100



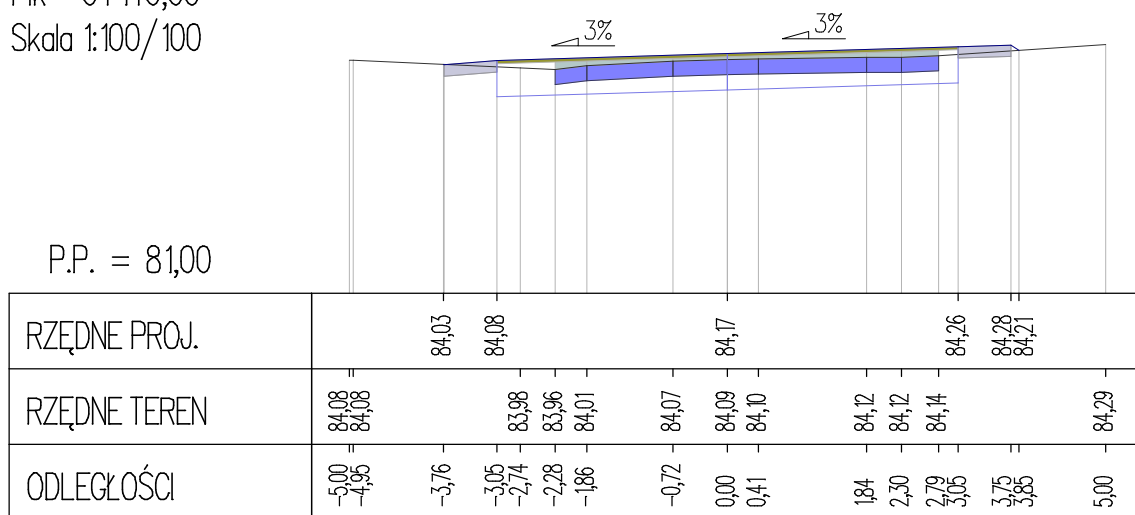
P.P. = 81,00

RZĘDNE PROJ.			84,41	84,44		84,50			84,59			84,68		84,70	84,50
RZĘDNE TEREN	84,46	84,38	84,41	84,41							84,50		84,49		84,51
ODLEGŁOŚCI	-5,00	-4,69	-3,90	-3,80	-3,75	-3,53	-3,05								

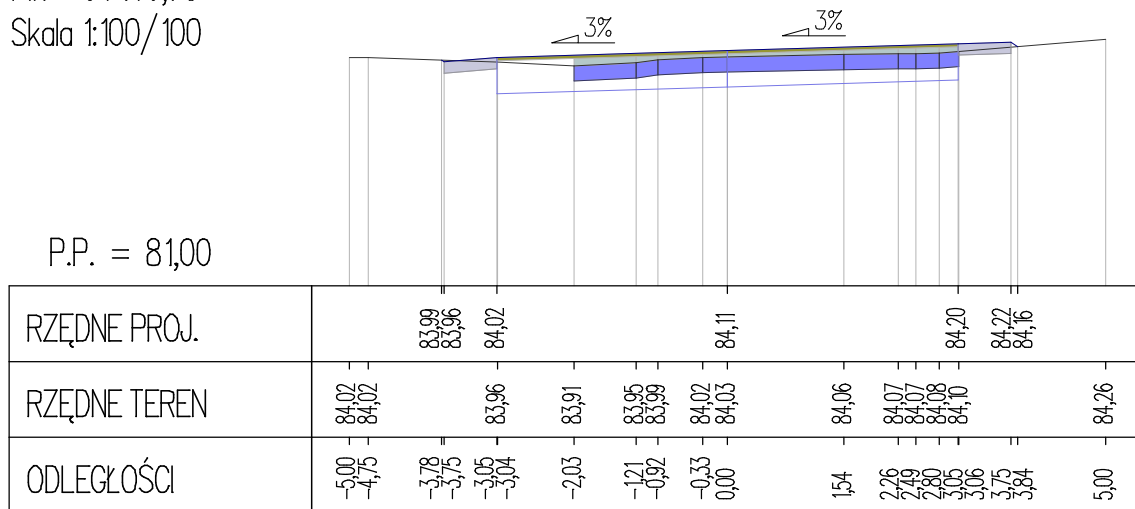
Pik = 0+120,00
Skala 1:100/100



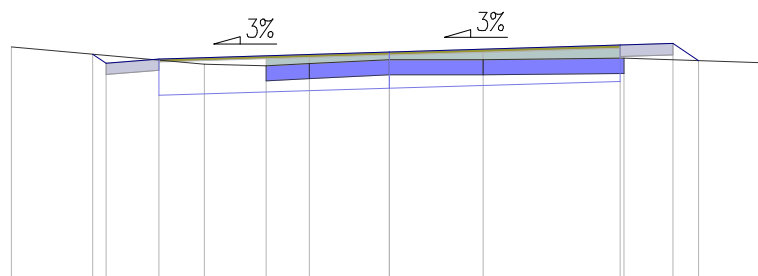
Pik = 0+140,00
Skala 1:100/100



Pik = 0+146,75
Skala 1:100/100



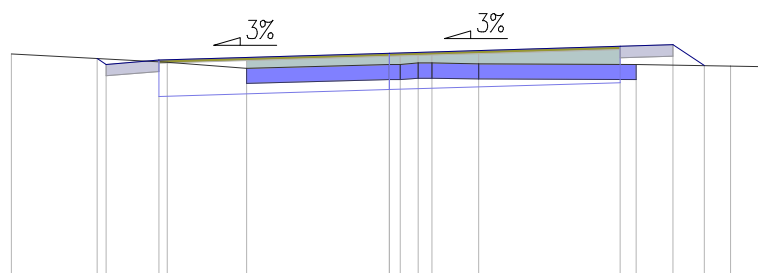
Pik = 0+160,00
Skala 1:100/100



P.P. = 81,00

RZĘDNE PROJ.		83,99 83,87	83,93			84,02		84,11	84,13 83,91	
RZĘDNE TEREN	84,09			83,86	83,84	83,87	83,92	83,92	83,94	83,88
ODLEGŁOŚCI	-5,00	-3,93 -3,75	-3,05	-2,45	-1,63	-1,06	0,00	1,24	3,05 3,10	3,75 4,09

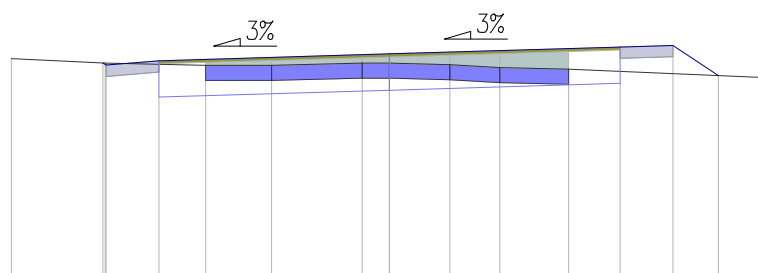
Pik = 0+180,00
Skala 1:100/100



P.P. = 81,00

RZĘDNE PROJ.		83,88 83,80	83,86			83,95		84,04	84,06 83,79	
RZĘDNE TEREN	83,94		83,83	83,75		83,80	83,80 83,82 83,82	83,81	83,80	83,78 83,77
ODLEGŁOŚCI	-5,00	-3,87 -3,75	-3,05 -2,94	-1,89		0,00	0,14 0,38 0,56	1,18	3,05 3,26	3,75 4,16 4,51

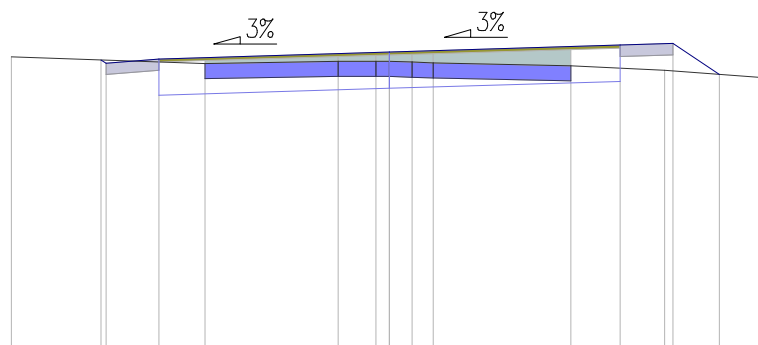
Pik = 0+195,74
Skala 1:100/100



P.P. = 80,00

RZĘDNE PROJ.		83,82 83,79	83,85			83,94		84,03	84,05 83,66	
RZĘDNE TEREN	83,88	83,82	83,79	83,79		83,82	83,82 83,80 83,76	83,74		83,63 83,63
ODLEGŁOŚCI	-5,00	-3,79 -3,76 -3,75	-3,05	-2,43	-1,56	-0,36	0,00 0,80 1,46	2,37	3,05 3,75	4,35 4,94 5,00

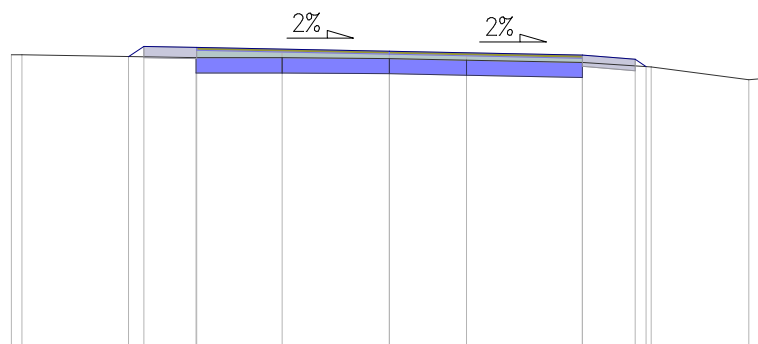
Pik = 0+200,00
Skala 1:100/100



P.P. = 80,00

RZĘDNE PROJ.		83,84 83,80	83,85		83,94		84,03	84,06	83,65
RZĘDNE TEREN	83,88			83,79	83,82	83,82 83,82 83,81 83,80	83,76	83,70	83,60
ODLEGŁOŚCI	-5,00	-3,81 -3,75	-3,05	-2,44	-0,68	-0,18 0,00 0,30 0,58	2,40	3,05 3,64 3,75	4,36 5,00

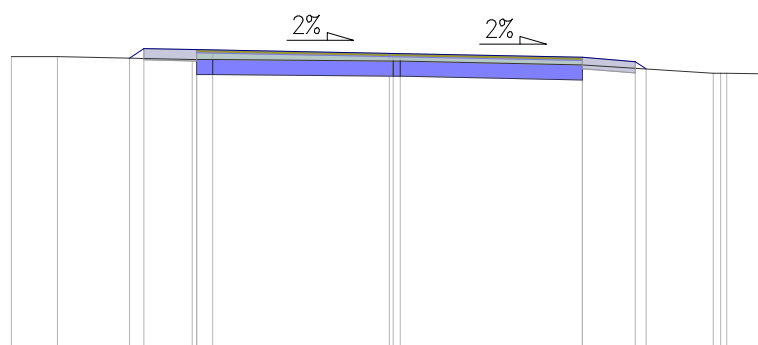
Pik = 0+240,00
Skala 1:100/100



P.P. = 80,00

RZĘDNE PROJ.		83,89 84,02	84,01		83,96		83,91	83,85 83,75	
RZĘDNE TEREN	83,91 83,91		83,87	83,87	83,86	83,84	83,81	83,75	83,58 83,60
ODLEGŁOŚCI	-5,00 -4,86	-3,45 -3,25	-2,56	-1,42	0,00	1,02	2,55 3,25 3,39	3,46	4,75 5,00

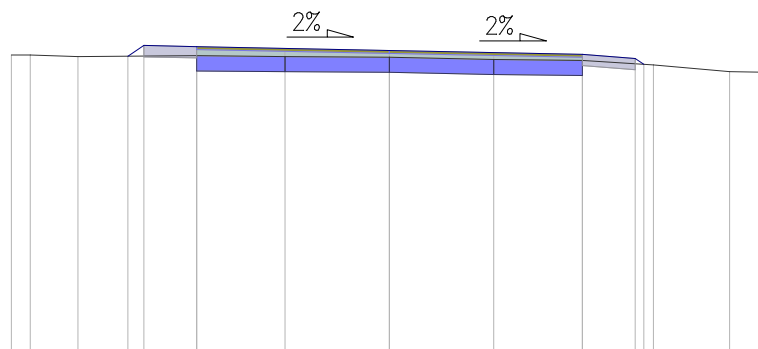
Pik = 0+249,43
Skala 1:100/100



P.P. = 80,00

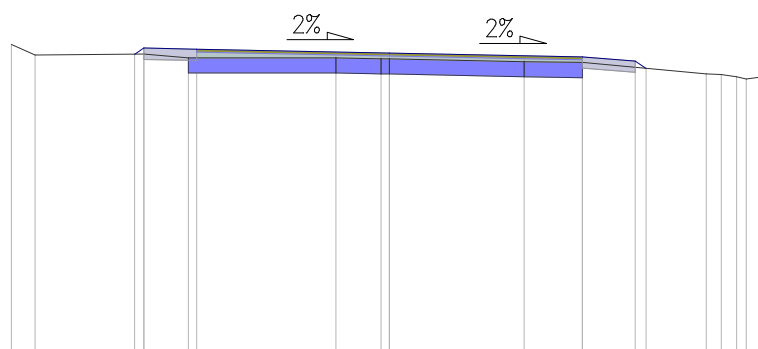
RZĘDNE PROJ.		83,90 84,02	84,01		83,96		83,91	83,85 83,76	
RZĘDNE TEREN	83,92 83,92		83,88 83,88 83,88		83,86 83,86		83,81	83,70 83,70 83,69	
ODLEGŁOŚCI	-5,00 -4,39	-3,44 -3,25	-2,61 -2,55 -2,34		0,00 0,05 0,14		2,55 3,25 3,39	4,28 4,58 4,46	5,00

Pik = 0+260,00
Skala 1:100/100



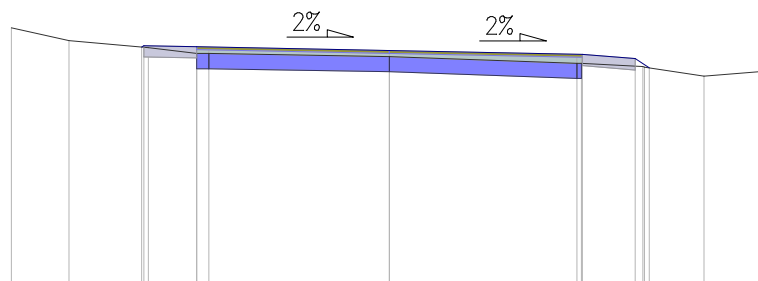
RZĘDNE PROJ.				83,91	84,06	84,04			83,99			83,94	83,88	83,81		
RZĘDNE TEREN	83,93	83,93	83,91			83,92		83,91	83,90		83,87	83,86		83,80	83,71	83,70
ODLEGŁOŚCI	-5,00	-4,75	-4,12	-3,46	-3,25	-2,55		-1,38	0,00		1,38	2,55	3,25	3,46	4,50	5,00

Pik = 0+280,00
Skala 1:100/100



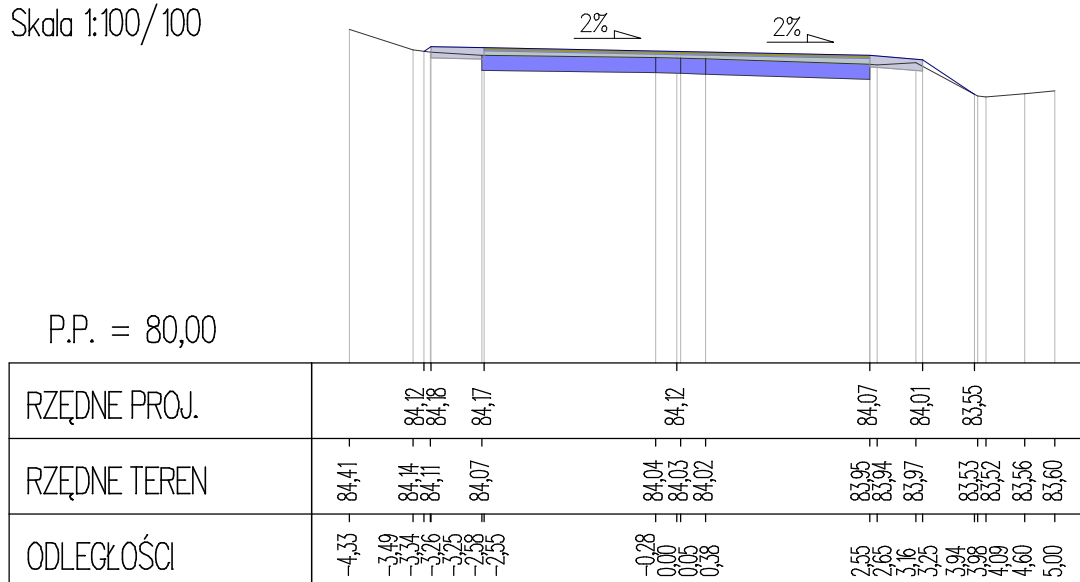
RZĘDNE PROJ.				84,04	84,12	84,11			84,06			84,00	83,95	83,85		
RZĘDNE TEREN	84,17	84,03		84,04		83,99		83,99	83,98	83,98	83,94	83,93		83,78	83,74	83,75
ODLEGŁOŚCI	-5,00	-4,69		-3,37	-3,25	-2,66		-0,71	-0,11	0,00	1,78	2,55	3,25	3,39	4,19	5,00

Pik = 0+300,00
Skala 1:100/100

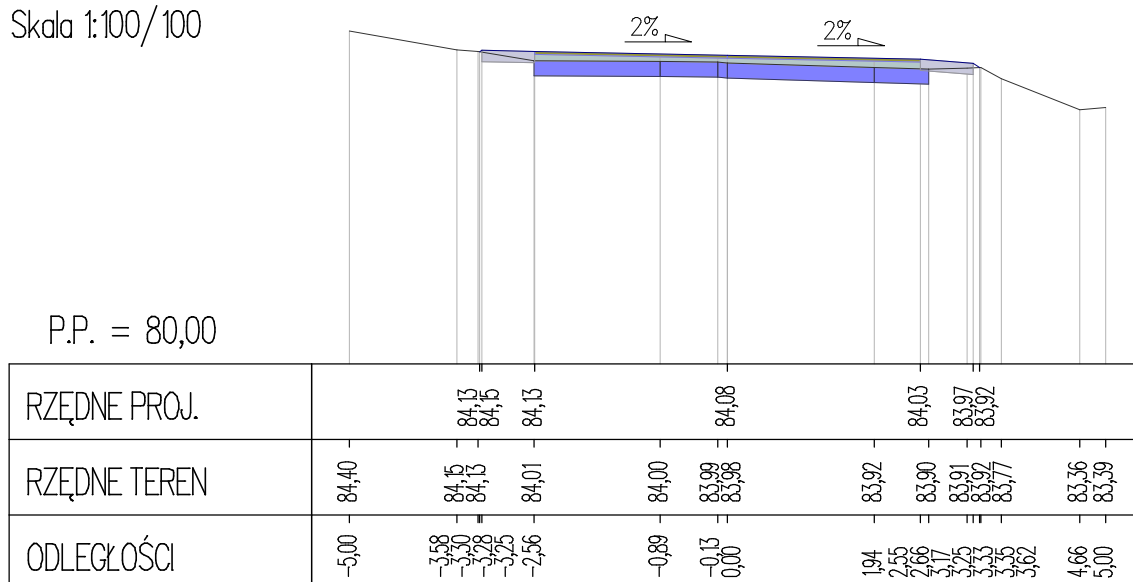


RZĘDNE PROJ.				84,16	84,18	84,16			84,11			84,06	84,00	83,88		
RZĘDNE TEREN	84,41	84,24		84,15		84,07		84,03			83,94	83,94	83,90	83,89	83,77	83,84
ODLEGŁOŚCI	-5,00	-4,24		-3,28	-3,25	-3,19		-2,55	-2,39	0,00	2,48	2,54	3,25	3,35	4,16	5,00

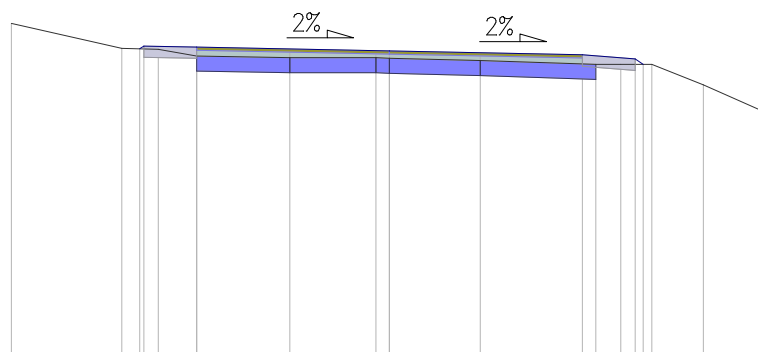
Pik = 0+320,00
Skala 1:100/100



Pik = 0+340,00
Skala 1:100/100



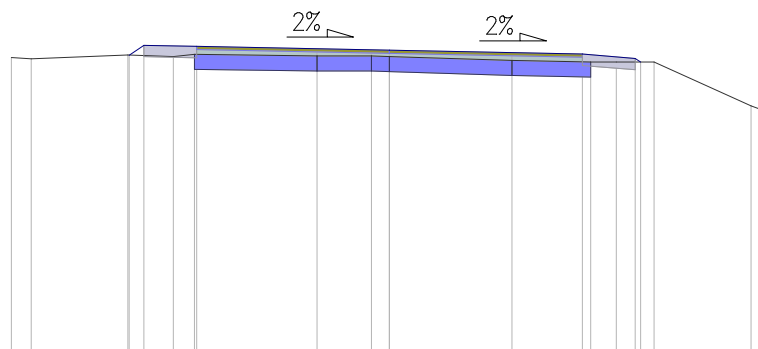
Pik = 0+360,00
Skala 1:100/100



P.P. = 80,00

RZĘDNE PROJ.			84,07	84,10	84,09		84,04		83,99	83,93	83,86							
RZĘDNE TEREN	84,40	84,07	84,06	83,97	83,95	83,95	83,94	83,91	83,86	83,86	83,86	83,59	83,21					
ODLEGŁOŚCI	-5,00	-3,54	-3,51	-3,25	-3,06	-2,55	-1,32	-0,18	0,00	1,20	2,55	2,73	3,06	3,25	3,45	3,47	4,15	5,00

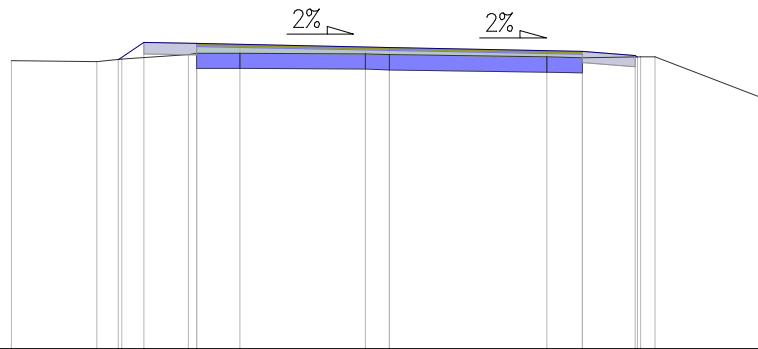
Pik = 0+380,00
Skala 1:100/100



P.P. = 80,00

RZĘDNE PROJ.			83,93	84,06	84,04		83,99		83,94	83,89	83,84									
RZĘDNE TEREN	83,90	83,88	83,93	83,91	83,94	83,92	83,92	83,91	83,86	83,84	83,84	83,84	83,26	83,18						
ODLEGŁOŚCI	-5,00	-4,74	-3,46	-3,44	-3,25	-2,86	-2,58	-2,55	-0,96	-0,24	0,00	1,62	2,55	2,66	3,00	3,25	3,32	3,50	4,78	5,00

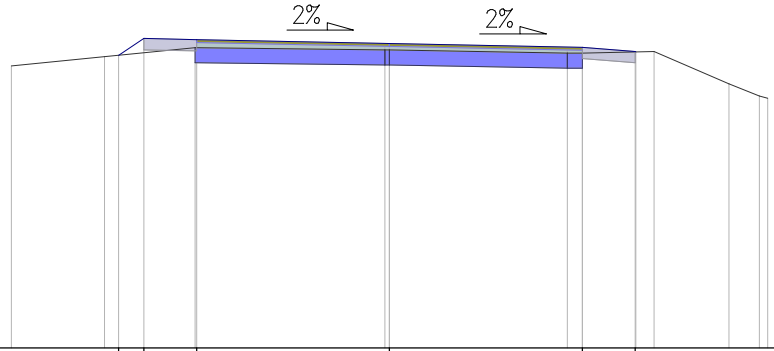
Pik = 0+400,00
Skala 1:100/100



P.P. = 80,00

RZĘDNE PROJ.			83,83	84,05		84,04		83,99			83,94	83,88	83,86					
RZĘDNE TEREN	83,81		83,80	83,83		83,89	83,91	83,91	83,90	83,89		83,86	83,85	83,86	83,86		83,29	
ODLEGŁOŚCI	-5,00		-3,87	-3,59	-3,54	-3,25	-2,66	-2,55	-1,98	-0,32	0,00	2,08	2,55	3,25	3,28	3,32	3,51	5,00

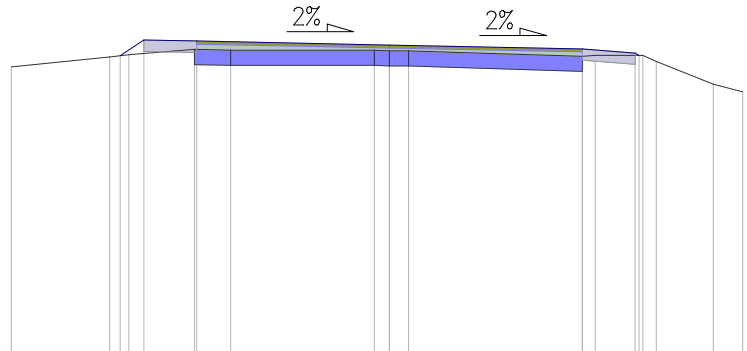
Skala 1:100/100



P.P. = 80,00

RZĘDNE PROJ.		83,87	84,09	84,08	84,03	83,98	83,92	
RZĘDNE TEREN	83,73	83,85		83,97	83,94	83,90	83,92	83,49
ODLEGŁOŚCI	-5,00	-3,77	-3,58	-2,57	-0,06	2,35	3,25	4,49
		-3,25		-2,55	0,00	2,55	3,50	4,89
								5,00

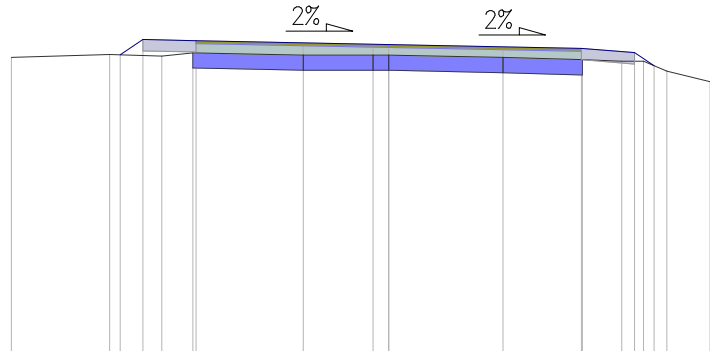
Skala 1:100/100



P.P. = 80,00

RZĘDNE PROJ.		83,94	84,14	84,13	84,08	84,03	83,97	83,94
RZĘDNE TEREN	83,79	83,92 83,66 83,45 83,25	84,02 84,01	84,01 84,00 84,00	83,93 83,94 83,94 83,86	83,56 83,46		
ODLEGŁOŚCI	-5,00	-3,70 -3,56 -3,45 -3,25	-2,58 -2,55 -2,10	-0,20 0,00 0,25	2,55 2,72 2,75 3,70 3,75 3,53	4,28 4,67		

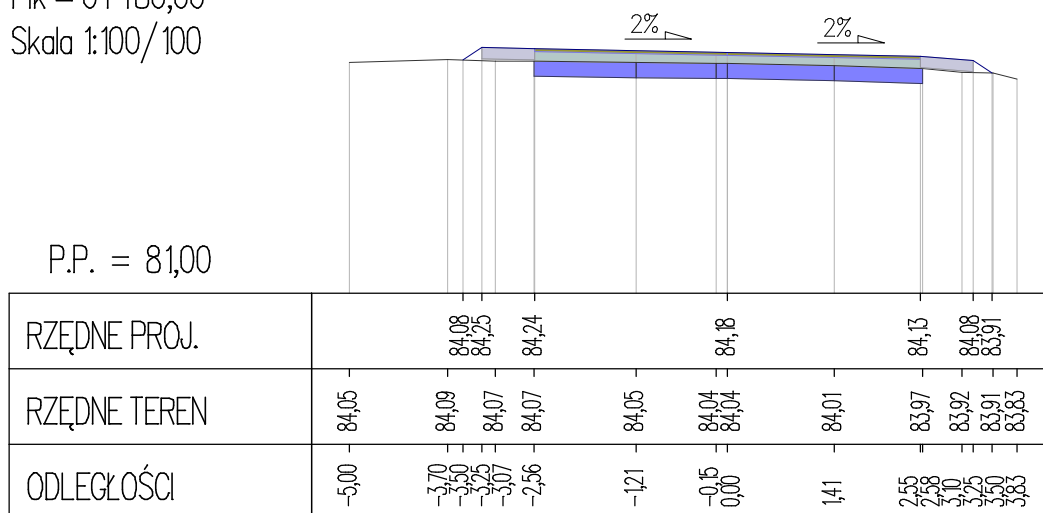
Skala 1:100/100



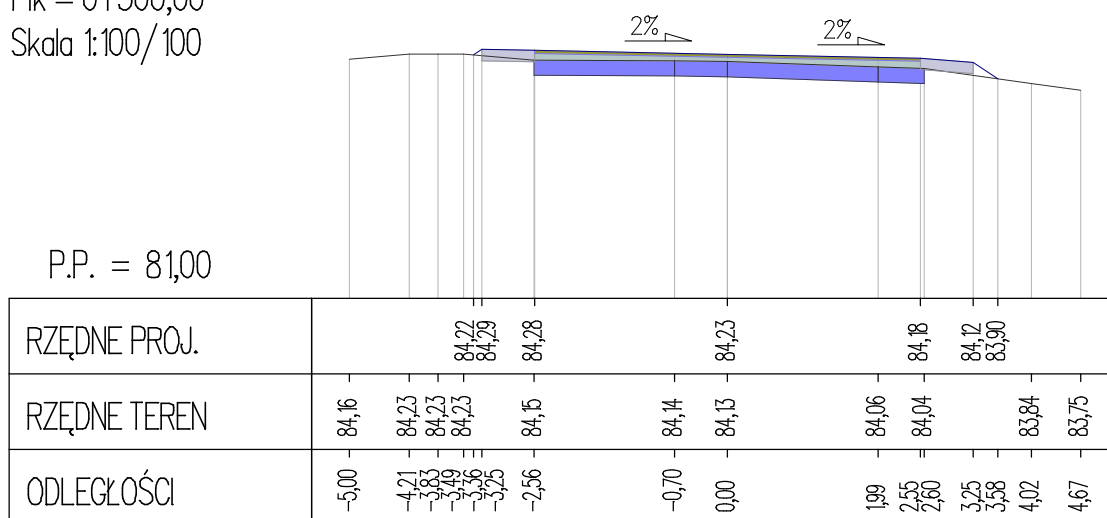
P.P. = 80,00

[illegible]

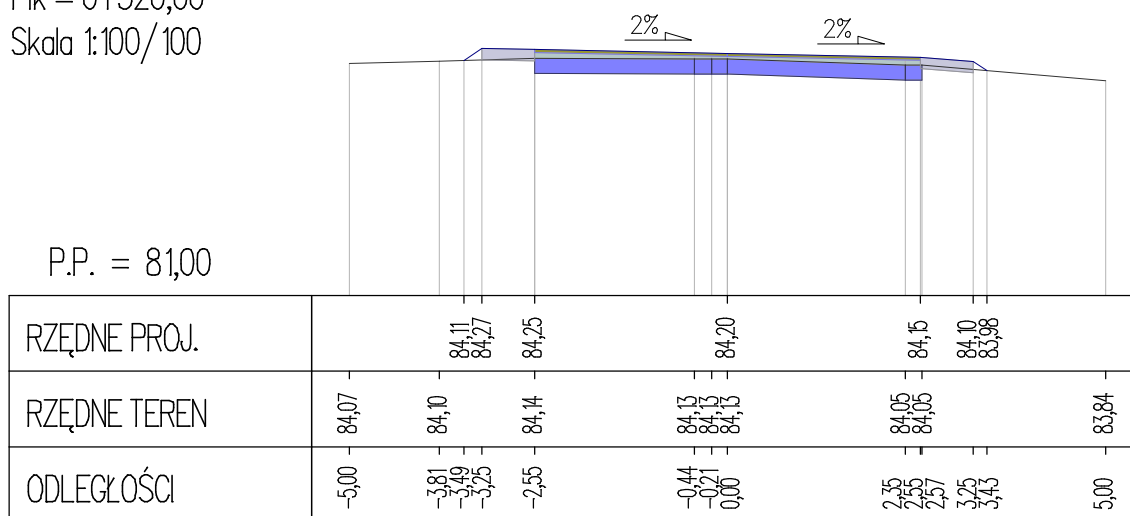
Pik = 0+480,00
Skala 1:100/100



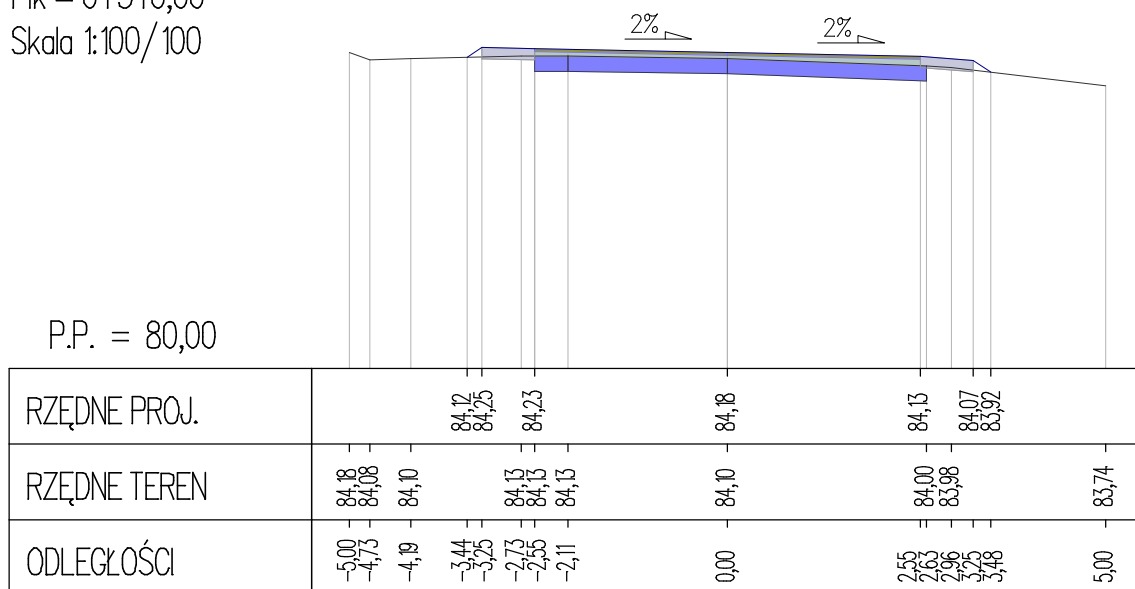
Pik = 0+500,00
Skala 1:100/100



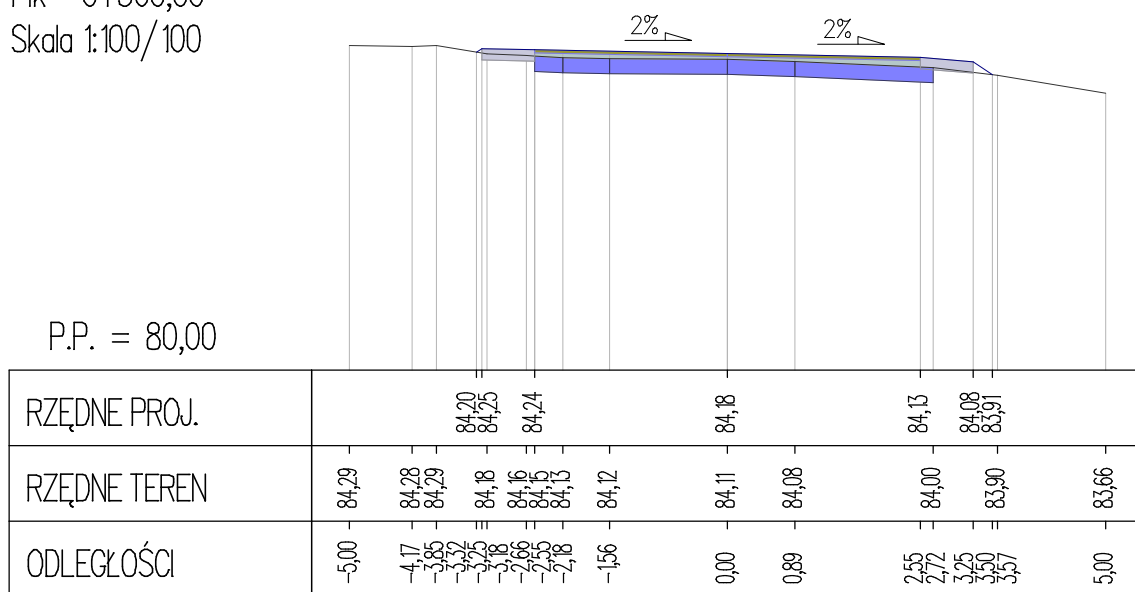
Pik = 0+520,00
Skala 1:100/100



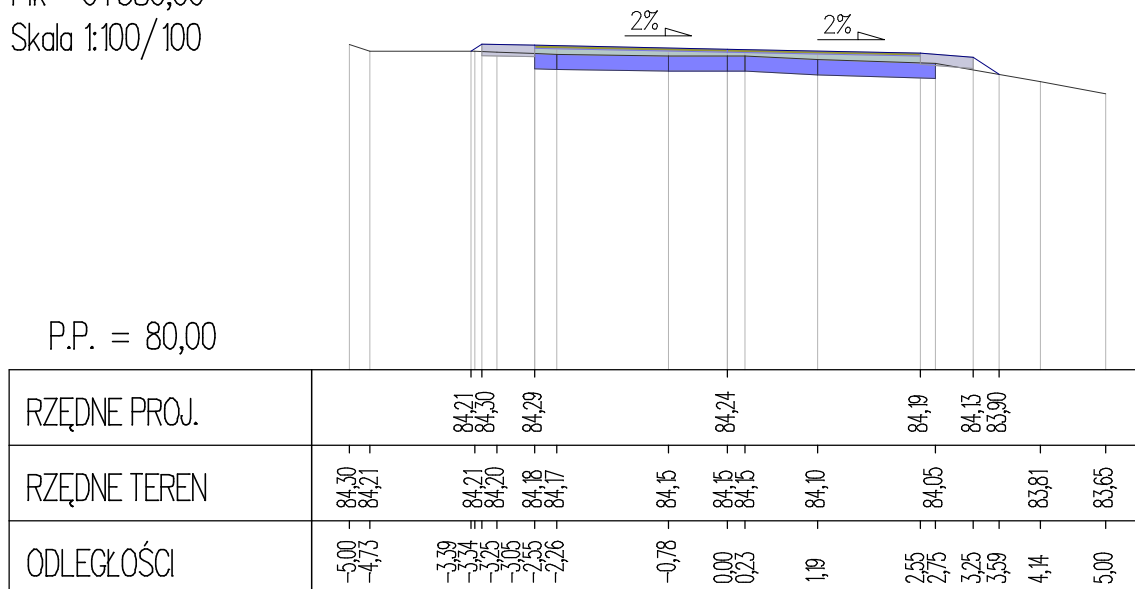
Pik = 0+540,00
Skala 1:100/100



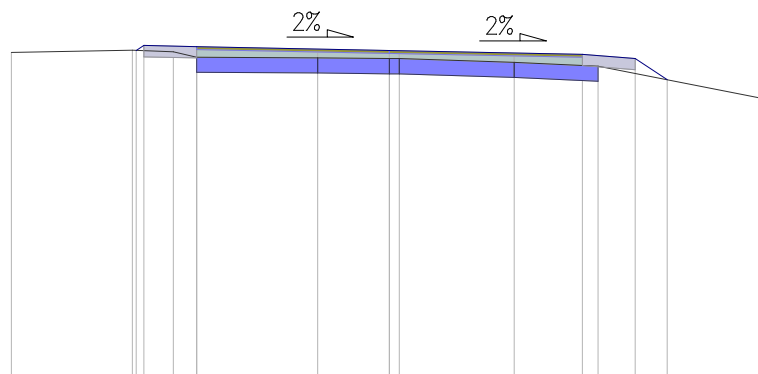
Pik = 0+560,00
Skala 1:100/100



Pik = 0+580,00
Skala 1:100/100



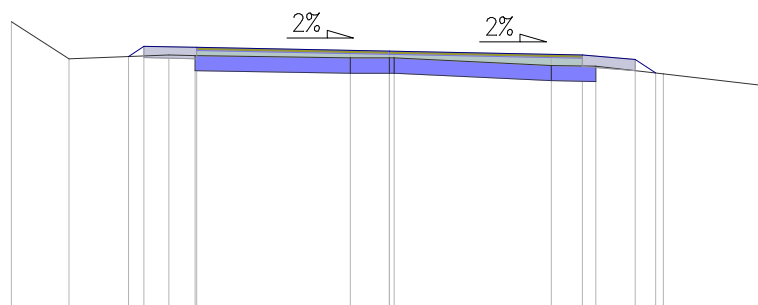
Pik = 0+600,00
Skala 1:100/100



P.P. = 80,00

RZĘDNE PROJ.		84,34	84,40	84,39		84,34		84,29	84,23	83,95	
RZĘDNE TEREN	84,31	84,34	84,32	84,25		84,23	84,18	84,13			83,69
ODLEGŁOŚCI	-5,00	-3,40	-3,25	-2,86	-2,35	-0,95	0,00	0,15	1,65	2,55	5,00

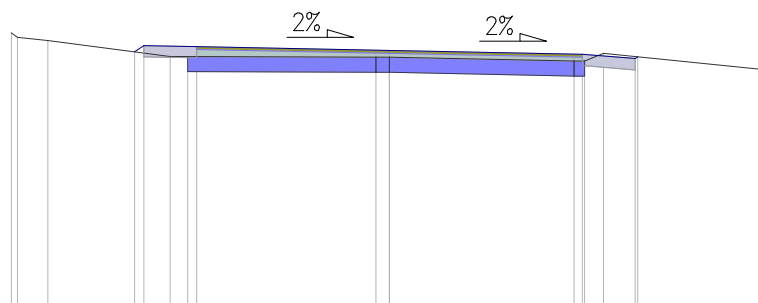
Pik = 0+620,00
Skala 1:100/100



P.P. = 81,00

RZĘDNE PROJ.		84,35	84,48	84,47		84,42		84,37	84,31	84,13	
RZĘDNE TEREN	84,81	84,32	84,37	84,36		84,33	84,23	84,22			83,96
ODLEGŁOŚCI	-5,00	-4,24	-3,45	-2,92	-2,57	-0,52	0,00	0,06	2,14	2,55	5,00

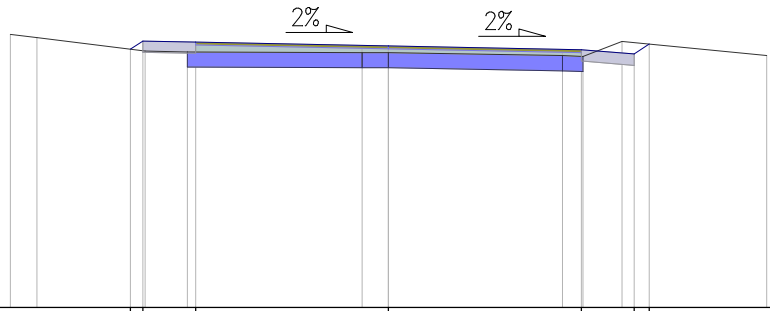
Pik = 0+640,00
Skala 1:100/100



P.P. = 81,00

RZĘDNE PROJ.		84,44	84,52	84,51		84,46		84,41	84,35	84,37	
RZĘDNE TEREN	84,69	84,63	84,59	84,38	84,38	84,37	84,32	84,42			84,20
ODLEGŁOŚCI	-5,00	-4,92	-4,52	-3,37	-2,90	-0,18	0,00	0,15	2,44	2,55	5,00

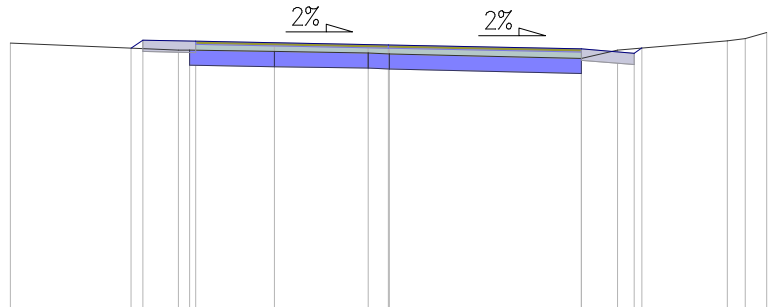
Skala 1:100/100



P.P. = 81,00

RZĘDNE PROJ.			84,41	84,52	84,51		84,46		84,41	84,35	84,48
RZĘDNE TEREN	-84,61 -84,57		84,39	84,38		84,37 84,37		84,33 84,32	84,52		84,33
ODLEGŁOŚCI	-5,00 -4,65	-3,42 -3,25 -3,22	-2,66 -2,50		-0,35 0,00			2,30 2,25 2,57	3,09 3,25	3,45	5,00

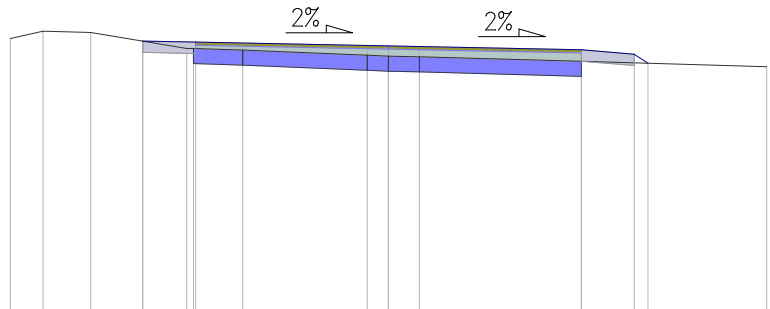
Skala 1:100/100



P.P. = 81,00

[illegible]

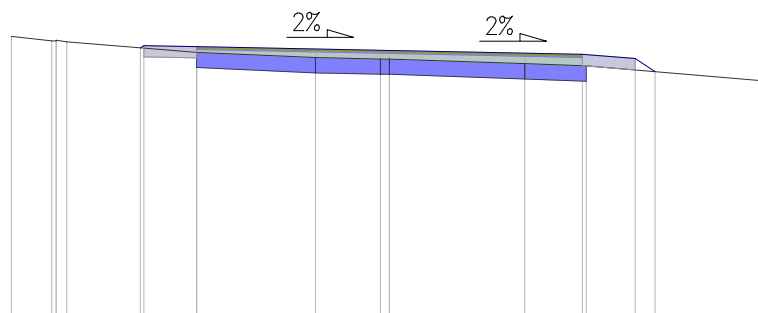
Skala 1:100/100



P.P. = 81,00

[illegible]

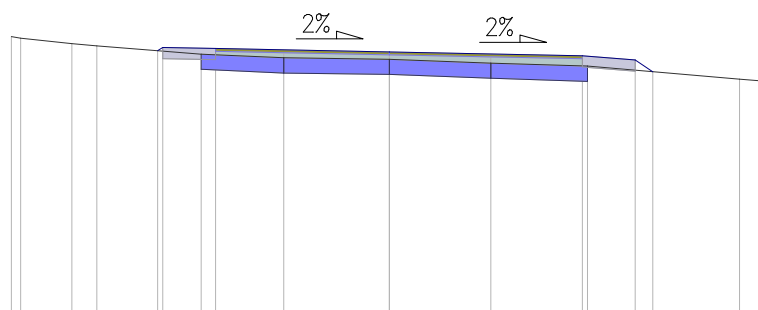
Pik = 0+695,00
Skala 1:100/100



P.P. = 81,00

RZĘDNE PROJ.				84,54	84,57	84,56			84,51			84,45	84,40	84,22	
RZĘDNE TEREN	84,69	84,63	84,62	84,64	84,62	84,48		84,41	84,39	84,39	84,33	84,30			84,10
ODLEGŁOŚCI	-5,00	-4,47	-4,41	-4,27	-3,29	-3,25	-2,55	-0,98	-0,12	0,00	1,79	2,55	2,60	3,25	5,00

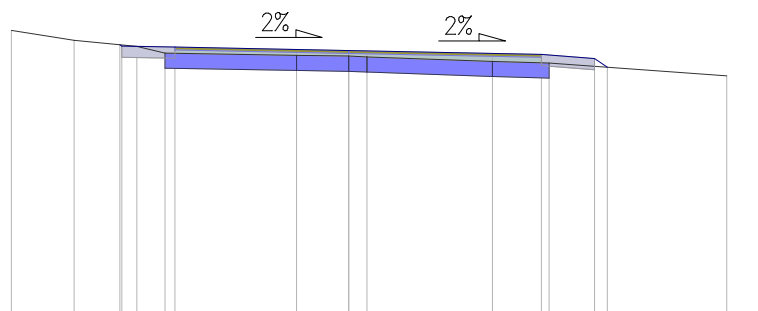
Pik = 0+700,00
Skala 1:100/100



P.P. = 81,00

RZĘDNE PROJ.					84,53	84,57	84,56			84,51			84,46	84,40	84,25	
RZĘDNE TEREN	84,71	84,69	84,62	84,59			84,48	84,43		84,41	84,36	84,32				84,15
ODLEGŁOŚCI	-5,00	-4,88	-4,20	-3,87	-3,07	-3,00	-2,49	-1,40	0,00		1,34	2,55	2,62	3,25	3,48	4,63

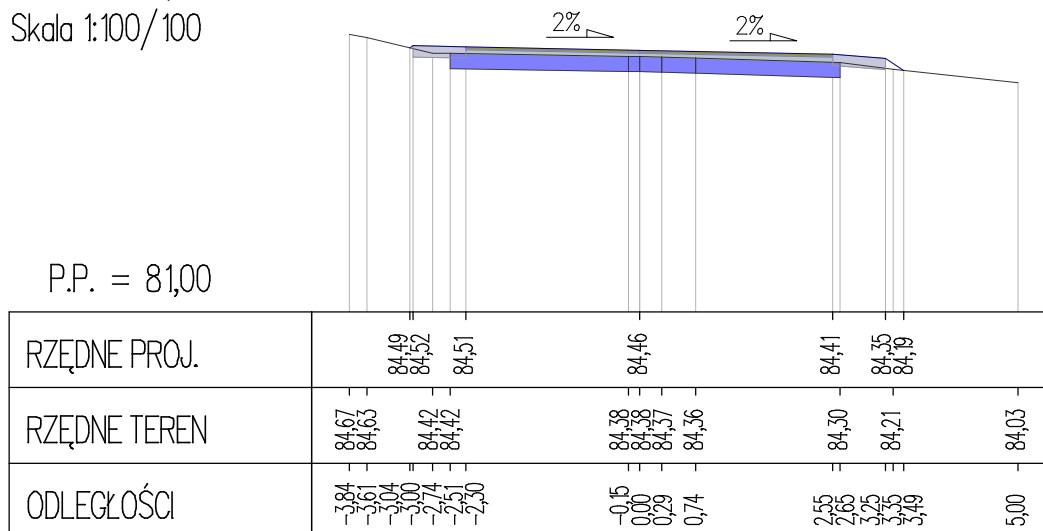
Pik = 0+720,00
Skala 1:100/100



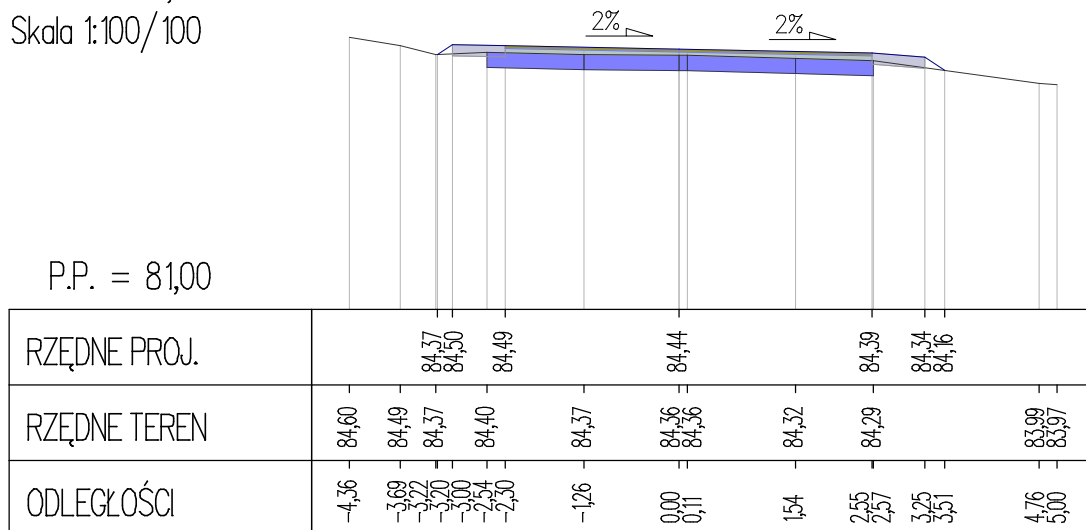
P.P. = 81,00

RZĘDNE PROJ.					84,58	84,56	84,55			84,50			84,45	84,40	84,28	
RZĘDNE TEREN	84,77	84,64	84,56	84,47				84,44	84,43	84,42	84,36	84,34				84,17
ODLEGŁOŚCI	-4,46	-3,63	-3,03	-2,80	-2,43	-2,30		-0,69	0,00	0,24	1,90	2,55	2,65	3,25	3,42	5,00

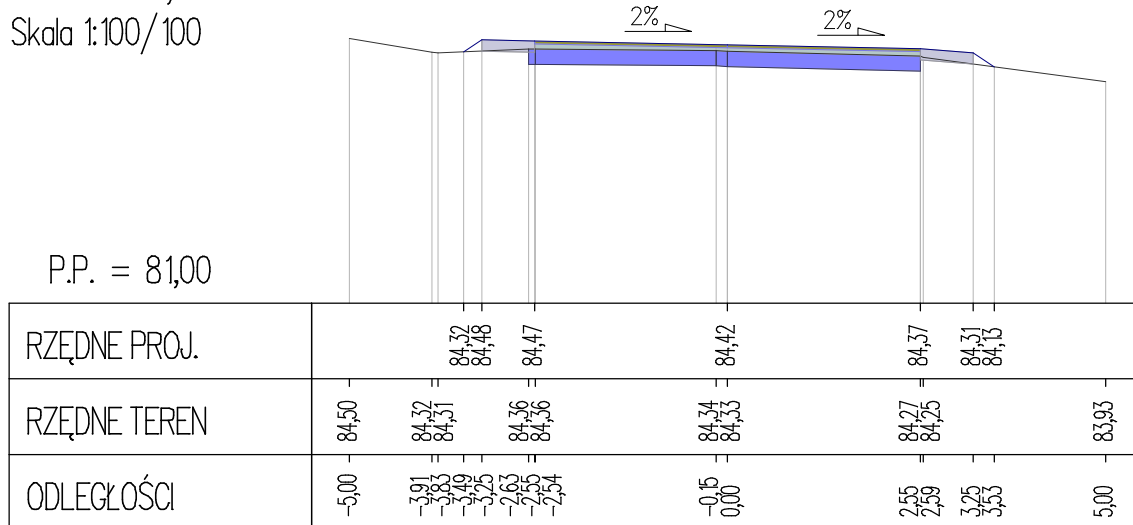
Pik = 0+740,00
Skala 1:100/100



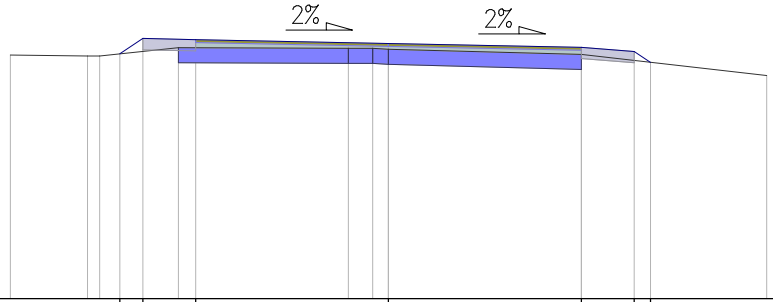
Pik = 0+748,72
Skala 1:100/100



Pik = 0+760,00
Skala 1:100/100



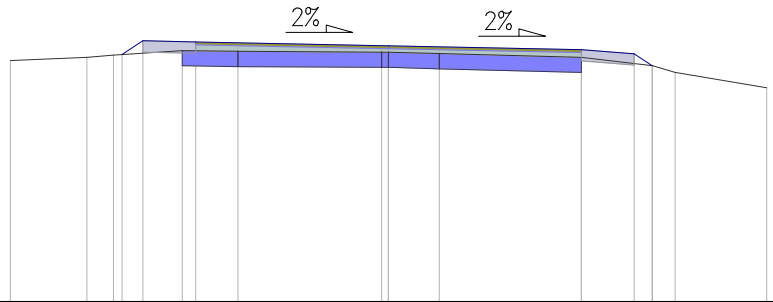
Skala 1:100/100



P.P. = 81,00

RZĘDNE PROJ.			84,24	84,44	84,43				84,38		84,32	84,27	84,15	
RZĘDNE TEREN	84,22		84,21	84,21		84,32		84,31	84,31	84,30	84,23			83,95
ODLEGŁOŚCI	-5,00	-3,98	-3,62	-3,55	-3,25	-2,78	-2,55	-0,53	-0,21	0,00	2,55	3,75	3,46	5,00

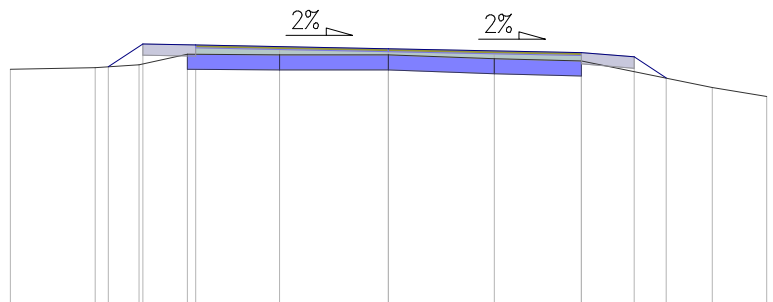
Skala 1:100/100



P.P. = 81,00

RZĘDNE PROJ.				84,27	84,45		84,44			84,38		84,33		84,28		
RZĘDNE TEREN	-84,19	-84,23	-84,26			-84,32	-84,31		-84,30	-84,30	-84,28	-84,23		-84,12	-84,03	-83,83
ODLEGŁOŚCI	-5,00	-3,99	-3,64	-3,52	-3,25	-2,73	-2,55	-1,99	-0,09	0,00	0,67	2,55	3,25	3,49	3,79	5,00

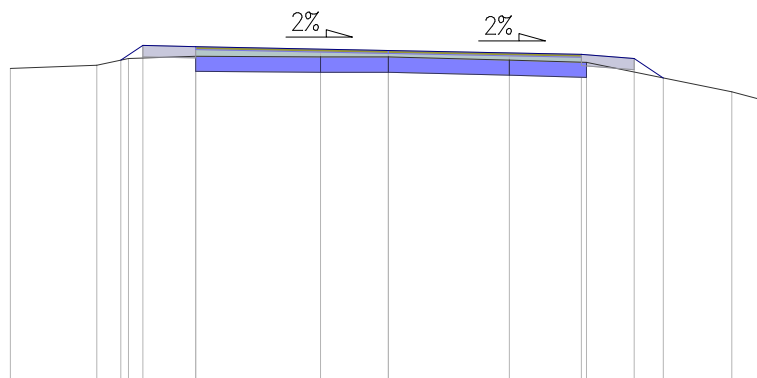
Skala 1:100/100



P.P. = 81,00

RZĘDNE PROJ.	-	-	84,16	84,47	84,45	-	84,40	-	84,35	84,29	84,01	-			
RZĘDNE TEREN	84,15	84,15	84,19	84,33	-	84,32	84,32	84,27	84,24	-	83,89	83,77			
ODLEGŁOŚCI	-5,00	-3,88	-3,71	-3,30	-3,25	-2,66	-2,55	-1,44	0,00	1,40	2,55	3,25	3,67	4,28	5,00

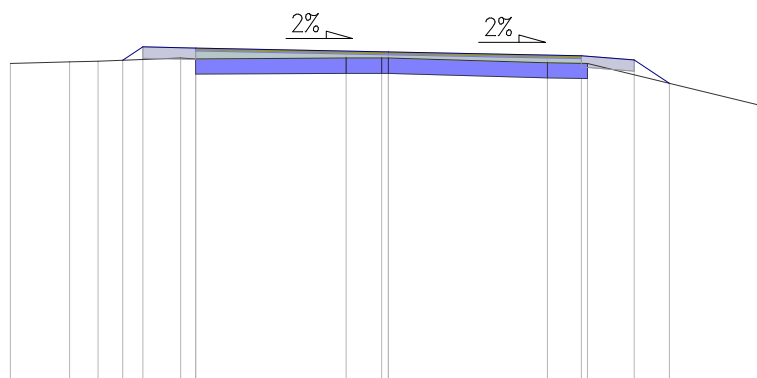
Skala 1:100/100



P.P. = 80,00

[illegible]

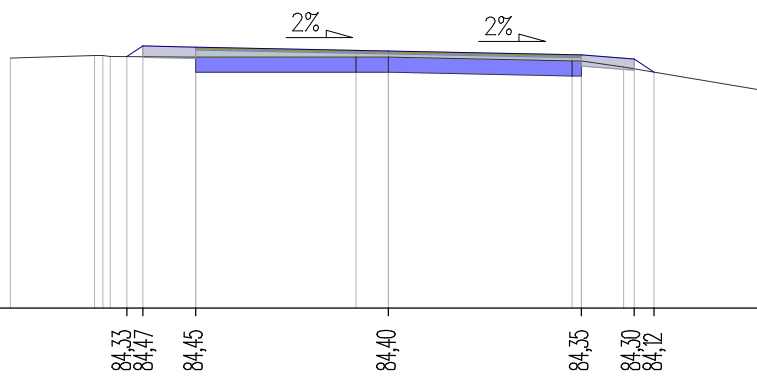
Skala 1:100/100



P.P. = 80,00

[illegible]

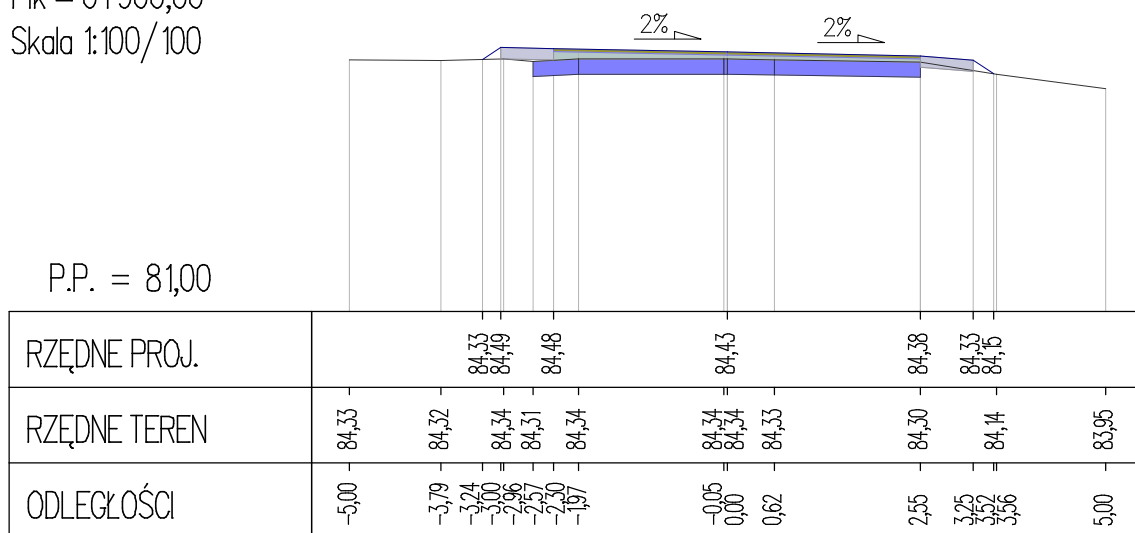
Skala 1:100/100



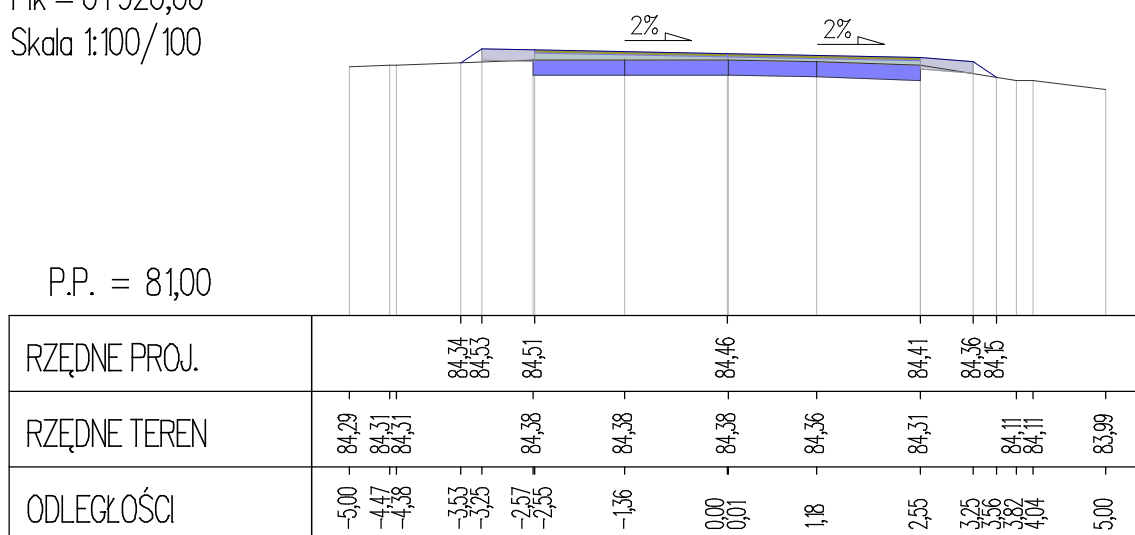
P.P. = 81,00

[illegible]

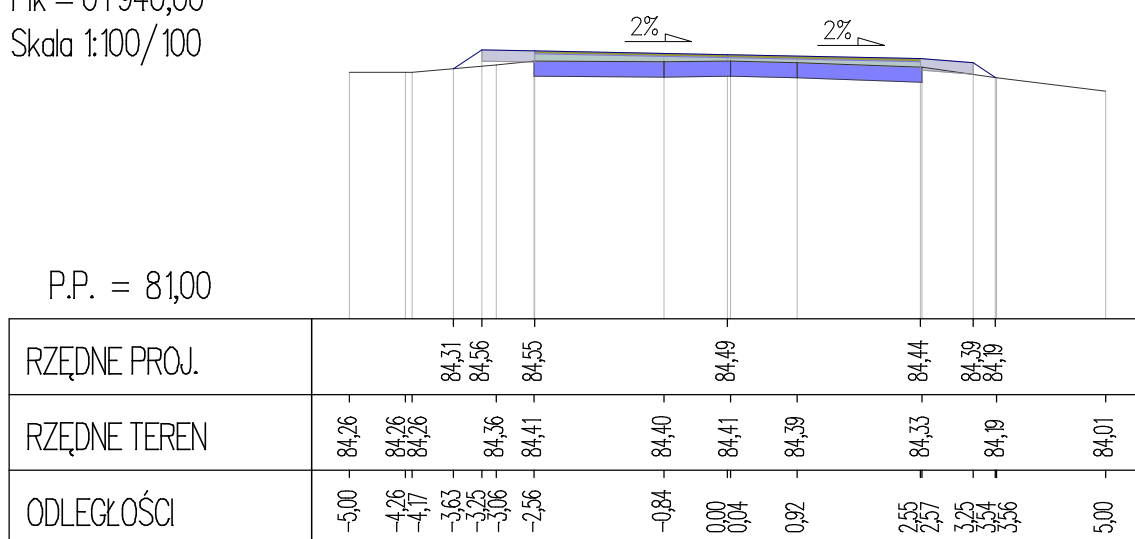
Pik = 0+900,00
Skala 1:100/100



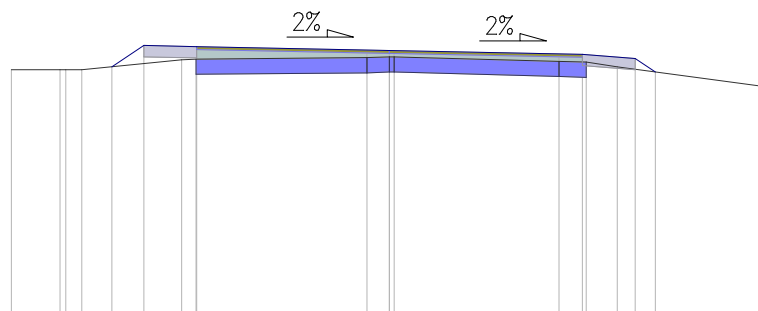
Pik = 0+920,00
Skala 1:100/100



Pik = 0+940,00
Skala 1:100/100



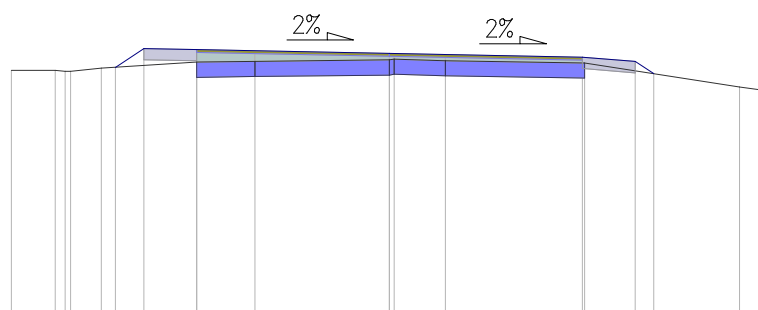
Pik = 0+960,00
Skala 1:100/100



P.P. = 81,00

RZĘDNE PROJ.				84,30	84,58	84,57		84,52		84,46	84,41	84,23	
RZĘDNE TEREN	84,26	84,26	84,26	84,26	84,39	84,40		84,42	84,43	84,37	84,36	84,30	84,03
ODLEGŁOŚCI	-5,00	-4,36	-4,28	-4,07	-3,67	-3,25	-2,75	-2,56	-0,30	0,00	0,06	2,24	5,00

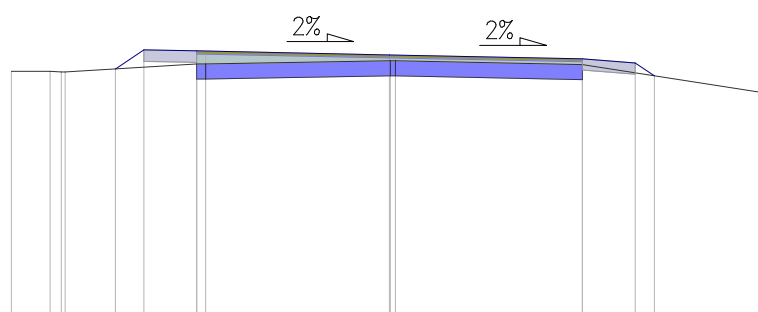
Pik = 0+974,15
Skala 1:100/100



P.P. = 81,00

RZĘDNE PROJ.				84,31	84,56	84,55		84,50		84,45	84,39	84,23	
RZĘDNE TEREN	84,27	84,27	84,26	84,26	84,30	84,38	84,39	84,41	84,42	84,37		84,05	84,00
ODLEGŁOŚCI	-5,00	-4,42	-4,29	-4,22	-3,81	-3,62	-3,25	-2,55	-1,78	0,00	0,06	0,74	2,55

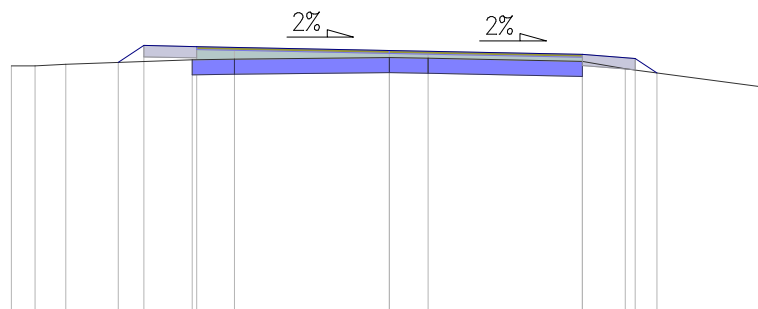
Pik = 0+980,00
Skala 1:100/100



P.P. = 81,00

RZĘDNE PROJ.				84,30	84,55	84,54		84,49		84,44	84,38	84,21	
RZĘDNE TEREN	84,27	84,27	84,26	84,26	84,37	84,37		84,41	84,41	84,36		83,98	
ODLEGŁOŚCI	-5,00	-4,49	-4,34	-4,29	-3,63	-3,25	-2,55	-2,43	0,00	0,01	0,08	2,55	5,00

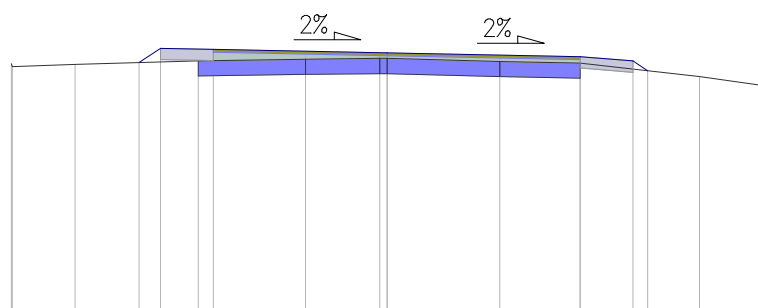
Pik = 1+000,00
Skala 1:100/100



P.P. = 81,00

RZĘDNE PROJ.				84,51	84,54	84,52		84,47		84,42	84,37	84,17	
RZĘDNE TEREN	84,27	84,27	84,29			84,35	84,36	84,38	84,37	84,33	84,23		83,98
ODLEGŁOŚCI	-5,00	-4,69	-4,28	-3,59	-3,25	-2,61	-2,55	0,00	0,51	2,55	3,12	3,25	5,00

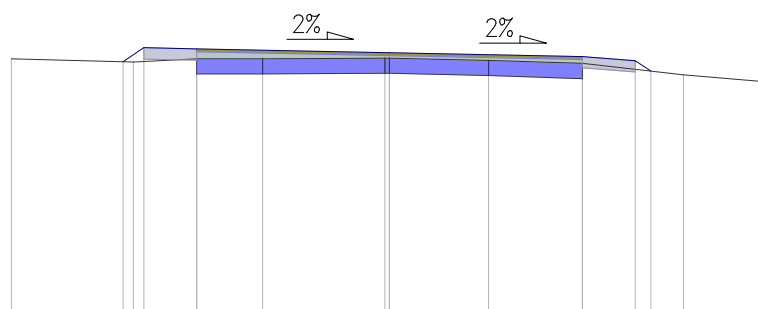
Pik = 1+020,00
Skala 1:100/100



P.P. = 81,00

RZĘDNE PROJ.				84,39	84,57	84,56		84,51		84,46	84,41	84,28	
RZĘDNE TEREN	84,37	84,33	84,36			84,41	84,43	84,44	84,44	84,40	84,38		84,08
ODLEGŁOŚCI	-4,97	-4,96	-4,13	-3,28	-3,00	-2,50	-2,30	-1,08	-0,10	1,49	2,55	3,25	5,00

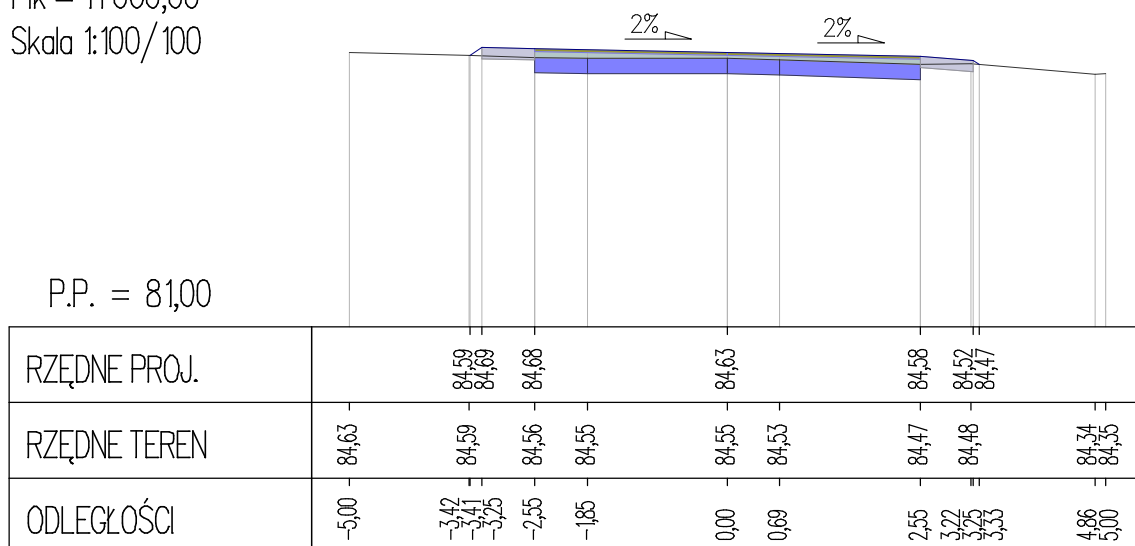
Pik = 1+040,00
Skala 1:100/100



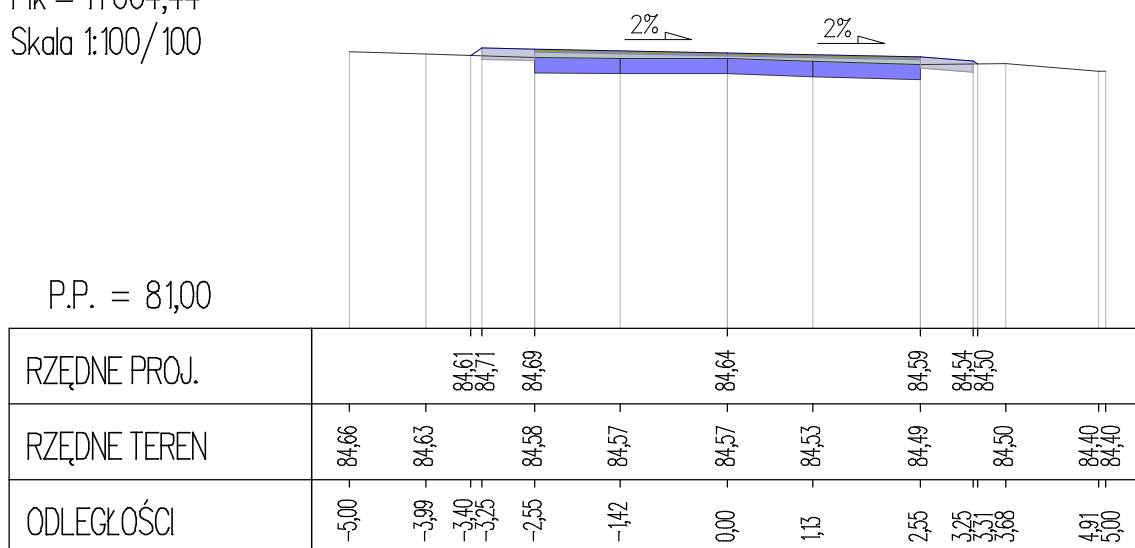
P.P. = 81,00

RZĘDNE PROJ.				84,45	84,64	84,62		84,57		84,52	84,47	84,33	
RZĘDNE TEREN	84,49		84,45	84,49	84,49	84,49		84,50	84,50	84,47	84,43		84,19
ODLEGŁOŚCI	-5,00	-3,53	-3,59	-3,25	-2,55	-1,68	-0,06	0,00	1,51	2,55	3,25	3,45	5,00

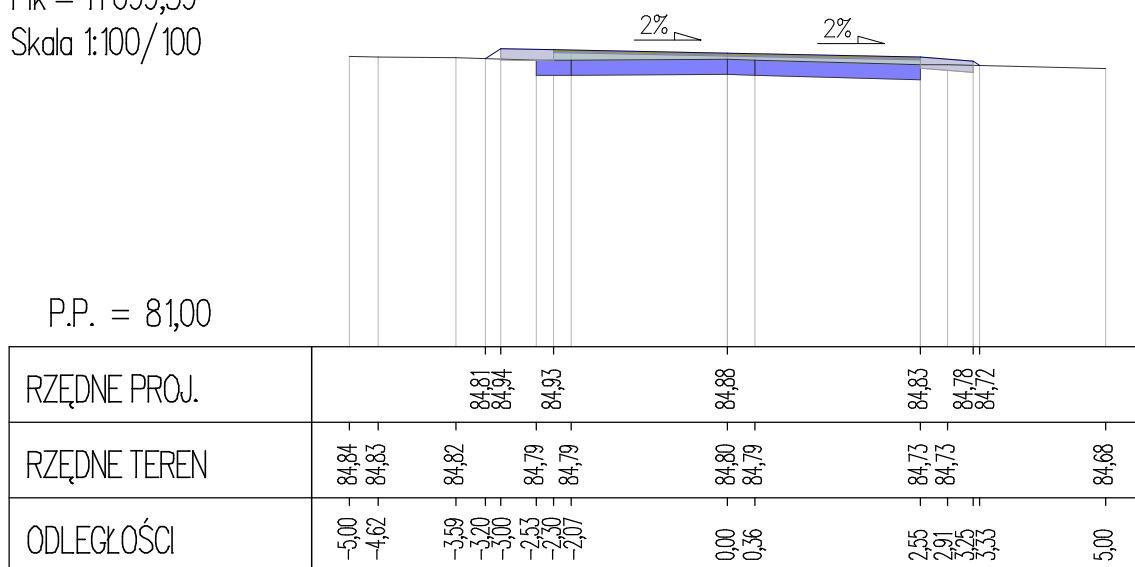
Pik = 1+060,00
Skala 1:100/100



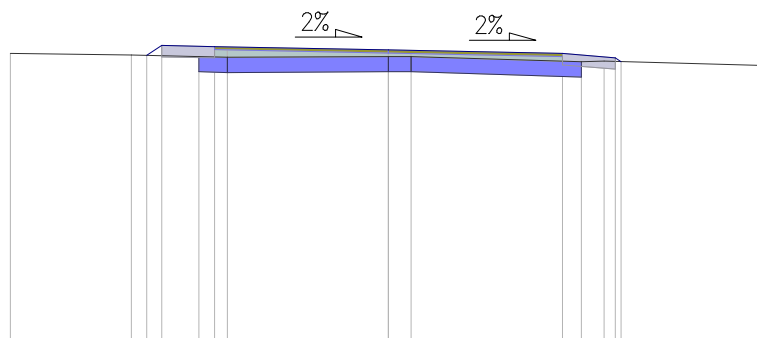
Pik = 1+064,44
Skala 1:100/100



Pik = 1+099,39
Skala 1:100/100



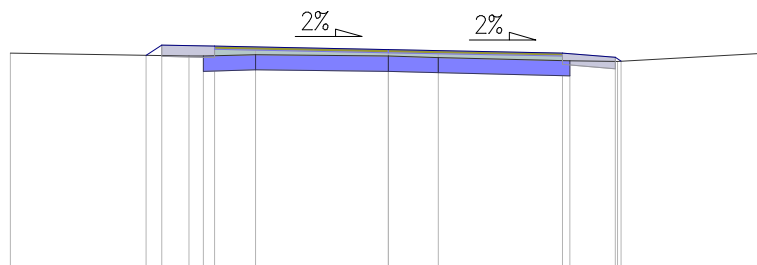
Pik = 1+100,00
Skala 1:100/100



P.P. = 81,00

RZĘDNE PROJ.		84,82	84,95	84,93		84,89		84,84	84,78	84,73	
RZĘDNE TEREN	84,84	84,82		84,80	84,79	84,80	84,80		84,73	84,74	84,68
ODLEGŁOŚCI	-5,00	-3,40	-3,20	-3,00	-2,51	-2,30	-2,13	0,00	0,30	2,30	5,00

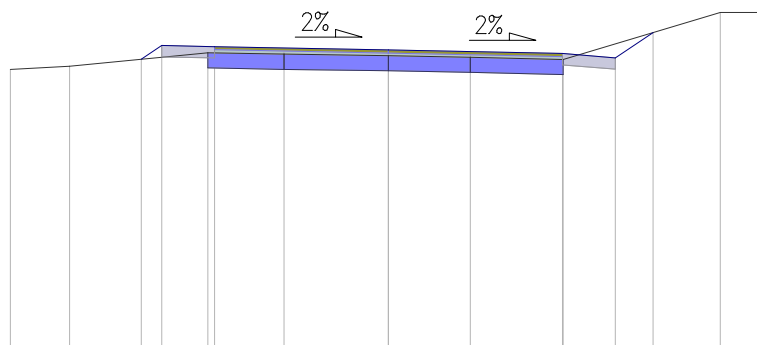
Pik = 1+120,00
Skala 1:100/100



P.P. = 82,00

RZĘDNE PROJ.		84,87	85,01	84,99		84,95		84,90	84,84	84,79	
RZĘDNE TEREN	84,90		84,86	84,86	84,88	84,86	84,84	84,80		84,79	84,90
ODLEGŁOŚCI	-5,00	-3,20	-3,00	-2,64	-2,45	-2,30	-1,76	0,00	0,66	2,30	5,00

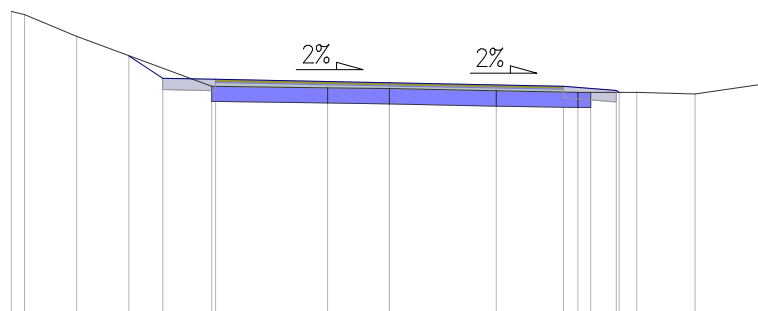
Pik = 1+140,00
Skala 1:100/100



P.P. = 81,00

RZĘDNE PROJ.		84,86	85,04	85,03		84,98		84,94	84,88	85,21	
RZĘDNE TEREN	84,73	84,77		84,95	84,93	84,91	84,89	84,86		85,48	85,48
ODLEGŁOŚCI	-5,00	-4,22	-3,27	-3,00	-2,79	-2,30	-1,38	0,00	1,08	2,30	5,00

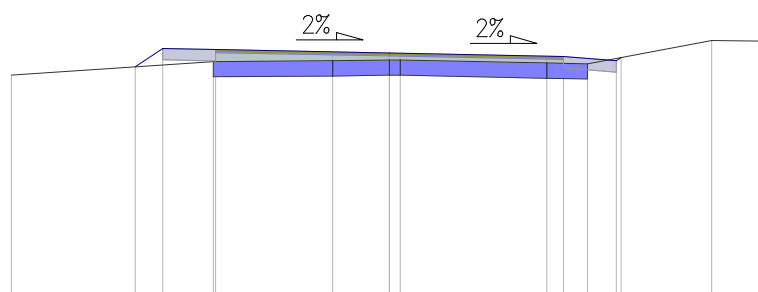
Pik = 1+160,00
Skala 1:100/100



P.P. = 82,00

RZĘDNE PROJ.				85,44	85,15	85,13		85,09		85,04	84,98	84,96						
RZĘDNE TEREN	86,03	85,99	85,70			85,04		85,02	85,01	84,98	84,96	84,96	84,96	84,94	85,08			
ODLEGŁOŚCI	-5,00	-4,83	-4,14	-3,45	-3,00	-2,35	-2,30	-0,82	0,00	1,41	2,30	2,49	2,66	3,00	3,04	3,27	4,04	5,00

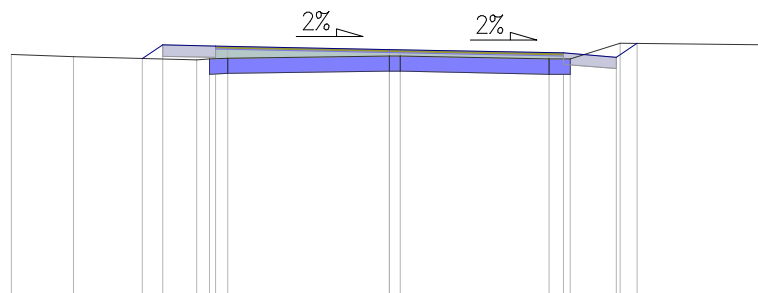
Pik = 1+180,00
Skala 1:100/100



P.P. = 82,00

RZĘDNE PROJ.				85,07	85,31	85,30		85,25		85,21	85,15	85,19			
RZĘDNE TEREN	84,96					85,14		85,15	85,16	85,16	85,12	85,11		85,42	85,41
ODLEGŁOŚCI	-5,00	-3,36	-3,00	-2,33	-2,30	-0,75	0,00	0,14	2,08	2,30	2,62	3,00	3,06	4,26	5,00

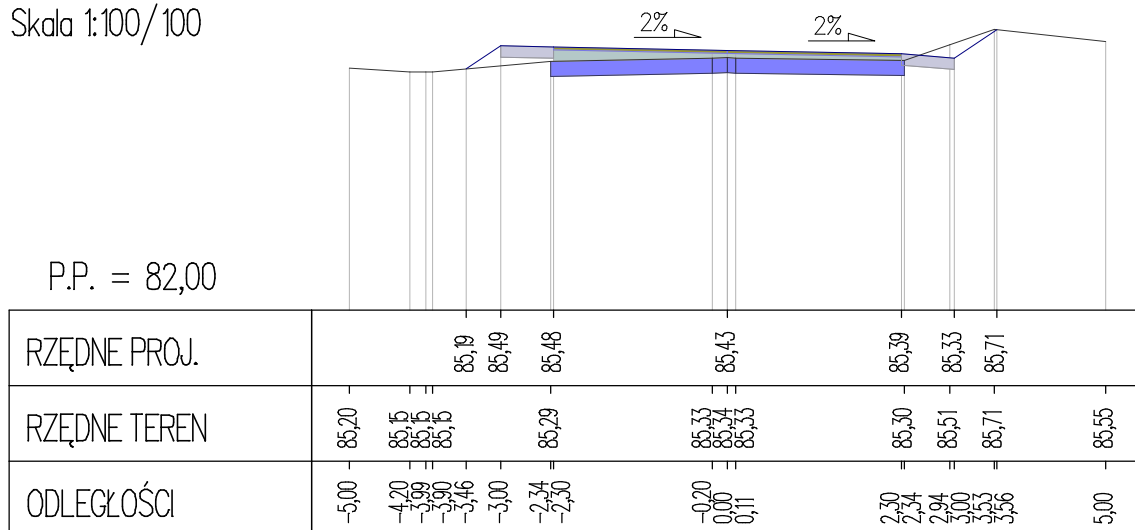
Pik = 1+200,00
Skala 1:100/100



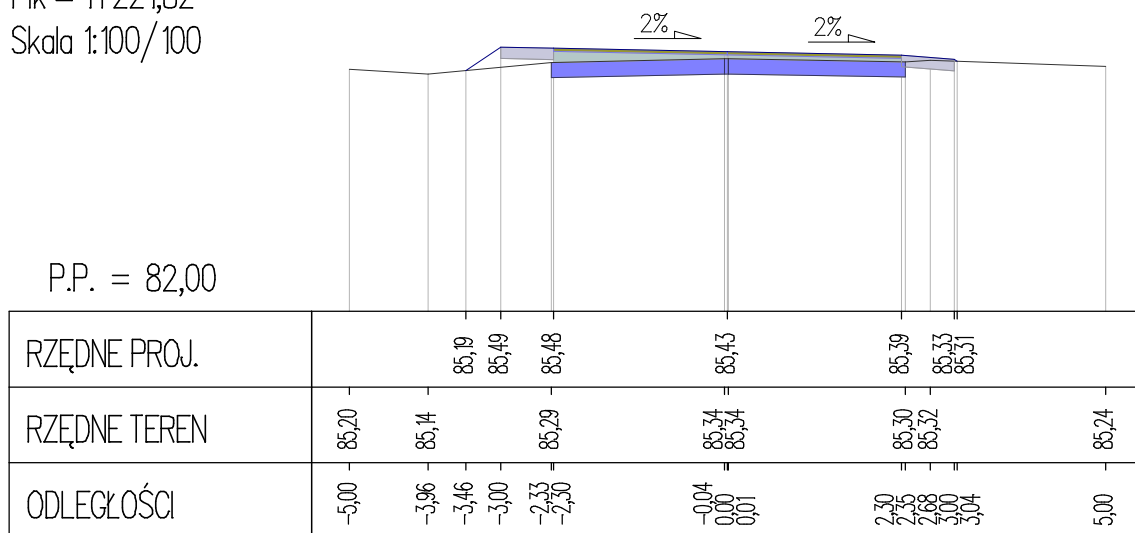
P.P. = 82,00

RZĘDNE PROJ.				85,27	85,45		85,43		85,39		85,34	85,28	85,47			
RZĘDNE TEREN	85,32	85,29		85,25	85,26	85,27		85,30	85,30	85,26	85,26	85,47		85,45		
ODLEGŁOŚCI	-5,00	-4,18	-3,27	-3,00	-2,33	-2,30	-2,14	0,00	0,14	2,11	2,30	2,39	3,00	3,05	3,27	5,00

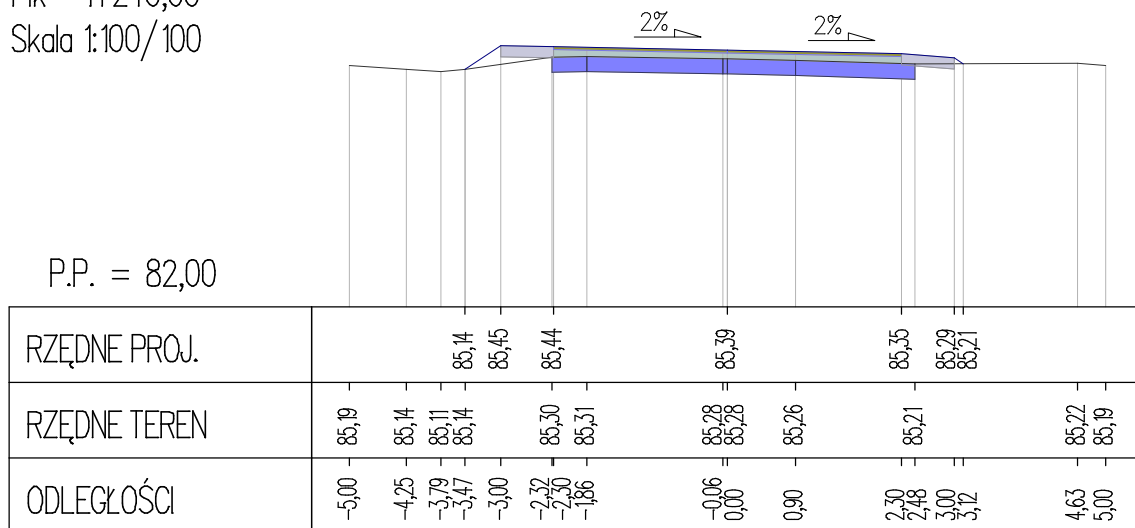
Pik = 1+220,00
Skala 1:100/100



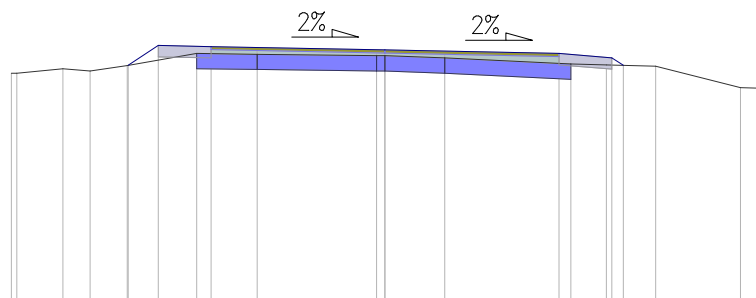
Pik = 1+221,82
Skala 1:100/100



Pik = 1+240,00
Skala 1:100/100



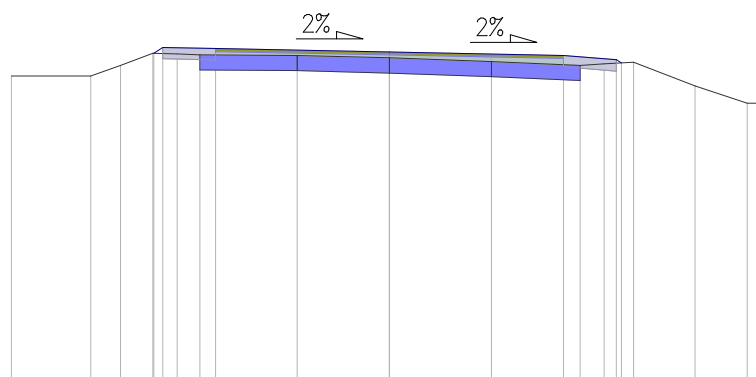
Pik = 1+260,00
Skala 1:100/100



P.P. = 82,00

RZĘDNE PROJ.				85,13	85,40	85,38		85,34		85,29	85,23	85,15	
RZĘDNE TEREN	85,03	85,03	85,09	85,06	85,13	85,29	85,28	85,26	85,26	85,23	85,15	85,14	85,12
ODLEGŁOŚCI	-4,94	-4,87	-4,26	-3,90	-3,41	-3,39	-2,49	-0,11	0,00	0,79	2,70	2,46	4,70

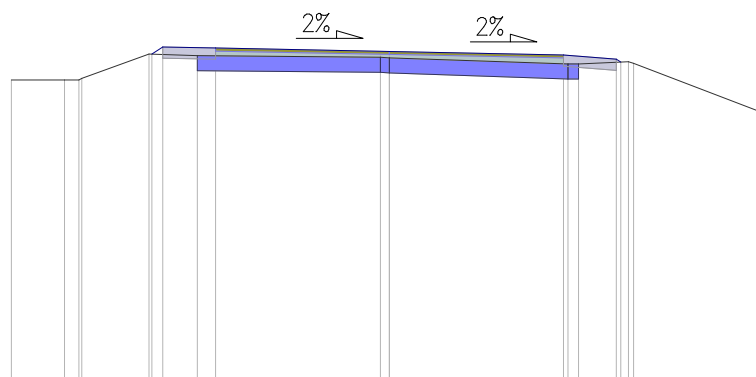
Pik = 1+280,00
Skala 1:100/100



P.P. = 81,00

RZĘDNE PROJ.				85,37	85,45	85,43		85,39		85,34	85,29	85,24	
RZĘDNE TEREN	85,07	85,07	85,21	85,37	85,36	85,35	85,34	85,31	85,26	85,21	85,23	85,25	84,94
ODLEGŁOŚCI	-5,00	-3,95	-3,36	-3,13	-3,12	-2,81	-2,51	-1,22	0,00	1,35	2,30	2,52	4,04

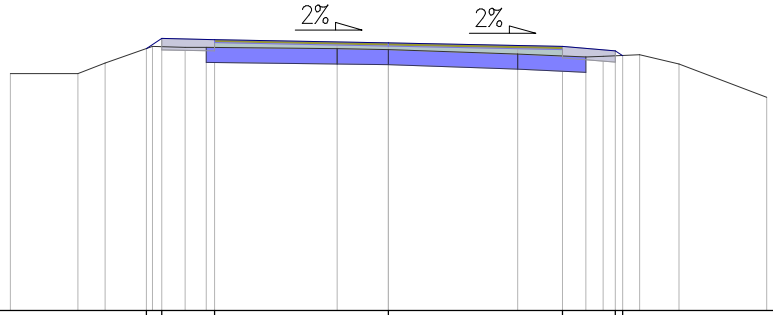
Pik = 1+293,64
Skala 1:100/100



P.P. = 81,00

RZĘDNE PROJ.				85,45	85,55	85,53		85,49		85,44	85,38	85,35	
RZĘDNE TEREN	85,11	85,11	85,13	85,45	85,43	85,43	85,41	85,40	85,32	85,32	85,35	85,33	84,69
ODLEGŁOŚCI	-5,00	-4,30	-4,11	-3,18	-3,14	-2,94	-0,12	0,00	2,30	2,36	2,50	3,06	4,90

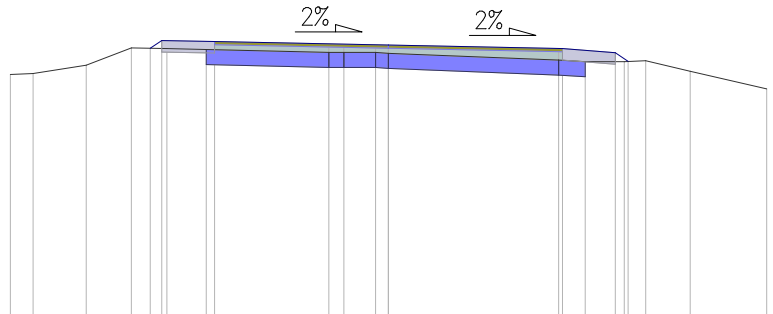
Skala 1:100/100



P.P. = 82,00

[illegible]

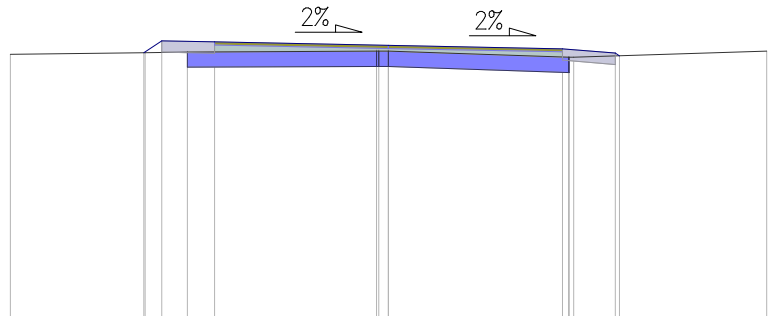
Skala 1:100/100



P.P. = 82,00

[illegible]

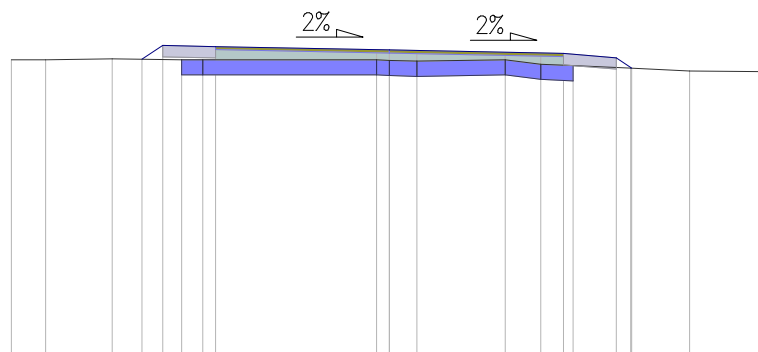
Skala 1:100/100



P.P. = 82,00

[illegible]

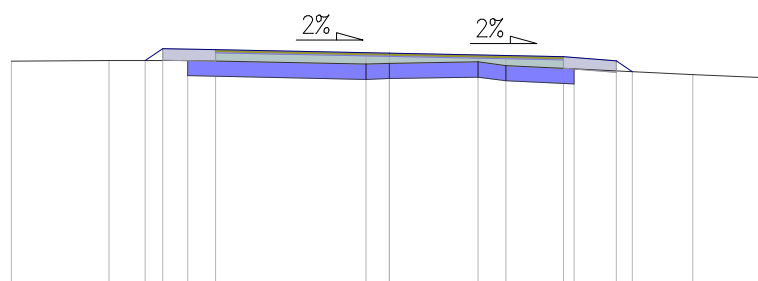
Pik = 1+360,00
Skala 1:100/100



P.P. = 82,00

RZĘDNE PROJ.				85,91	86,09	86,07		86,03		85,98	85,93	85,79									
RZĘDNE TEREN	85,90	85,90	85,91	85,90	85,90	85,90		85,90	85,89	85,88	85,90	85,84	85,82	85,79	85,75	85,74	85,74				
ODLEGŁOŚCI	-5,00	-4,55	-3,67	-3,27	-3,00	-2,75	-2,47	-2,30	-0,17	0,00	0,36	1,53	2,00	2,30	2,43	3,00	3,19	3,20	3,97	4,95	5,00

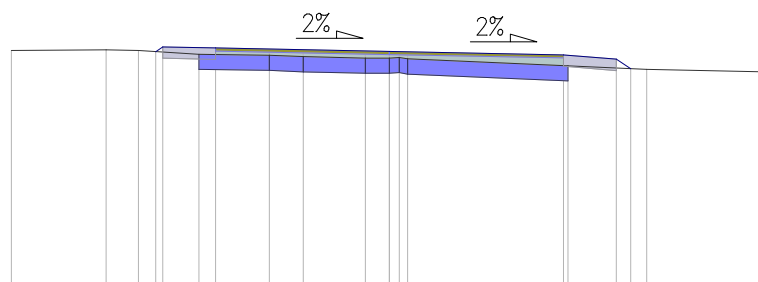
Pik = 1+365,46
Skala 1:100/100



P.P. = 83,00

RZĘDNE PROJ.				85,98	86,13	86,12		86,07		86,03	85,97	85,83				
RZĘDNE TEREN	85,97	85,98	85,98	85,98	85,98	85,93	85,94	85,96	85,91	85,87			85,79	85,75		
ODLEGŁOŚCI	-5,00	-3,71	-3,23	-3,00	-2,67	-2,30	-0,31	0,00	1,17	1,54	2,30	2,44	3,00	3,21	4,01	5,00

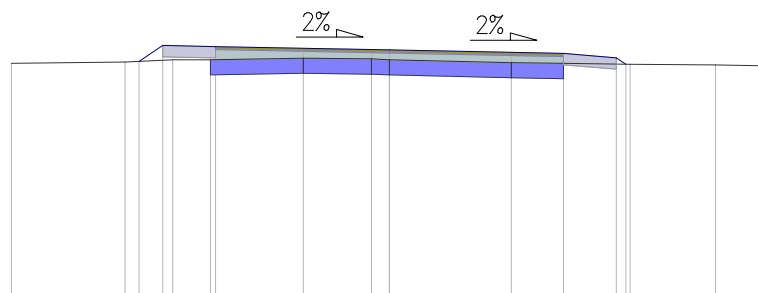
Pik = 1+380,00
Skala 1:100/100



P.P. = 83,00

RZĘDNE PROJ.				86,19	86,25	86,23		86,19		86,14	86,09	85,96							
RZĘDNE TEREN	86,20	86,21	86,20	86,20	86,15	86,14	86,12	86,10	86,10	86,11	86,09	86,00	85,95	85,92					
ODLEGŁOŚCI	-5,00	-3,75	-3,32	-3,09	-3,00	-2,52	-2,30	-1,59	-1,14	-0,32	0,00	0,13	0,24	2,30	2,36	3,00	3,19	3,40	5,00

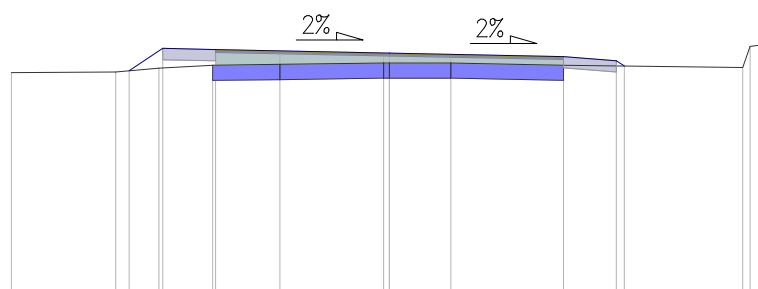
Pik = 1+400,00
Skala 1:100/100



P.P. = 83,00

RZĘDNE PROJ.			86,10	86,31	86,29		86,25		86,20	86,15	86,06						
RZĘDNE TEREN	86,07	86,09	86,12	86,12	86,14	86,13	86,12	86,08	86,07	86,06	86,05	86,04					
ODLEGŁOŚCI	-5,00	-3,50	-3,51	-3,00	-2,87	-2,57	-2,30	-1,14	-0,24	0,00	1,61	2,30	3,00	3,13	3,18	4,31	5,00

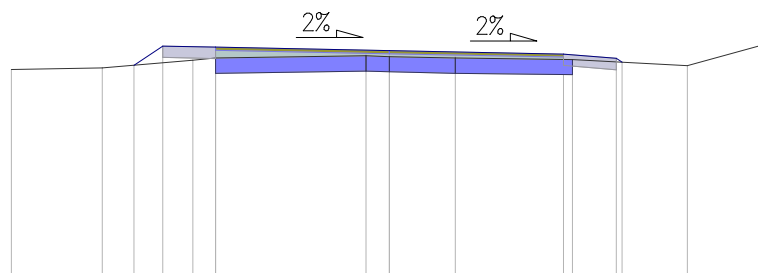
Pik = 1+420,00
Skala 1:100/100



P.P. = 83,00

RZĘDNE PROJ.			85,95	86,24	86,23		86,18		86,14	86,08	86,01							
RZĘDNE TEREN	85,92		85,93	85,98	86,02	86,03	86,05	86,05	86,05	86,02		85,99	86,27	86,29	86,27			
ODLEGŁOŚCI	-5,00	-3,62	-3,44	-3,05	-3,00	-2,34	-2,30	-1,45	-0,08	0,00	0,81	2,30	3,00	3,10	4,67	4,77	4,94	5,00

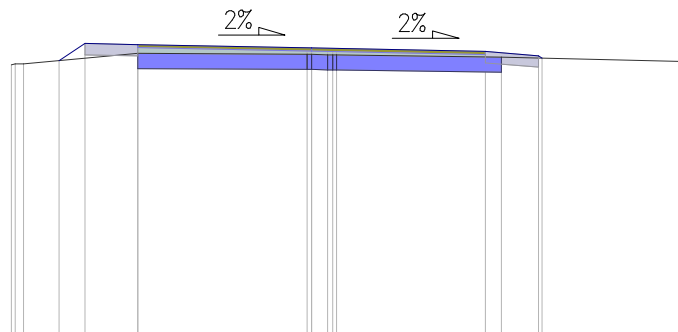
Pik = 1+440,00
Skala 1:100/100



P.P. = 83,00

RZĘDNE PROJ.			85,80	86,06	86,04		86,00		85,95	85,90	85,85				
RZĘDNE TEREN	85,75	85,77		85,87	85,90	85,93	85,92	85,90	85,88		85,80	86,09			
ODLEGŁOŚCI	-5,00	-3,80	-3,38	-3,00	-2,60	-2,30	-0,31	0,00	0,87	2,30	2,42	3,00	3,08	3,94	5,00

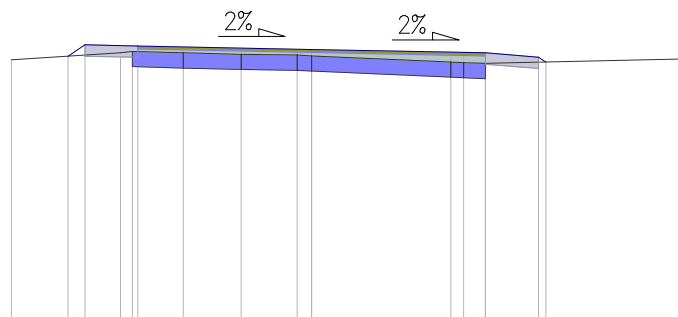
Pik = 1+460,00
Skala 1:100/100



P.P. = 82,00

RZĘDNE PROJ.	85,62	85,85	85,84	85,79	85,75	85,69	85,66	
RZĘDNE TEREN	85,57	85,58	85,58	85,71	85,70	85,67		85,61
ODLEGŁOŚCI	-3,97	-3,92	-3,91	-0,06	0,00	0,21	0,28	5,00

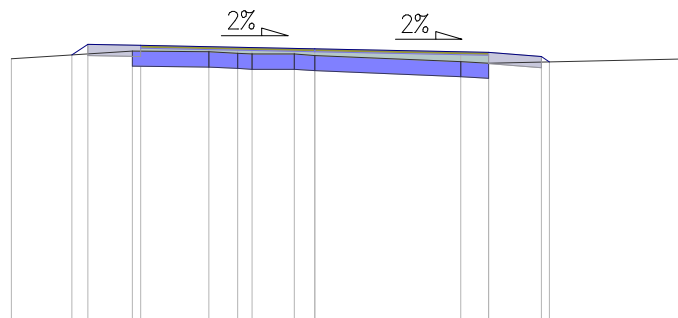
Pik = 1+478,38
Skala 1:100/100



P.P. = 82,00

RZĘDNE PROJ.	85,52	85,67	85,65	85,61	85,56	85,50	85,44	
RZĘDNE TEREN	85,47	85,56	85,56	85,53	85,44	85,43		85,48
ODLEGŁOŚCI	-3,97	-3,22	-3,00	-0,19	1,84	2,01	3,00	5,00

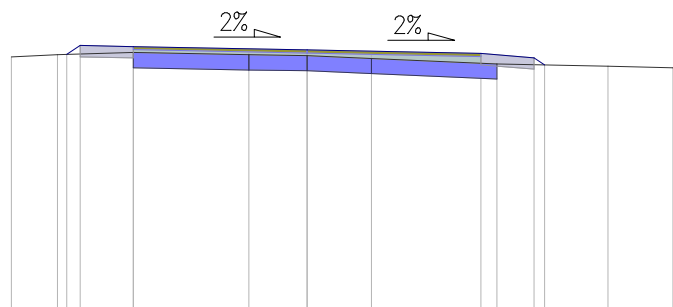
Pik = 1+480,00
Skala 1:100/100



P.P. = 82,00

RZĘDNE PROJ.	85,51	85,65	85,64	85,59	85,54	85,49	85,42	
RZĘDNE TEREN	85,46	85,55	85,55	85,52	85,42	85,40		85,46
ODLEGŁOŚCI	-4,01	-3,21	-3,00	-0,27	1,93	2,50	3,00	5,00

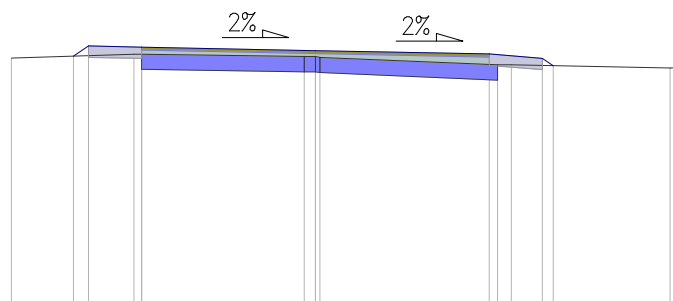
Pik = 1+500,00
Skala 1:100/100



P.P. = 82,00

RZĘDNE PROJ.		85,36	85,48	85,47		85,42		85,38	85,32	85,23					
RZĘDNE TEREN	85,33	85,36	85,39	85,36	85,35	85,31	85,24	85,21	85,19	85,20					
ODLEGŁOŚCI	-3,91	-3,30	-3,18	-3,00	-2,30	-0,77	0,00	0,85	2,30	2,51	3,00	3,14	3,98	4,84	5,00

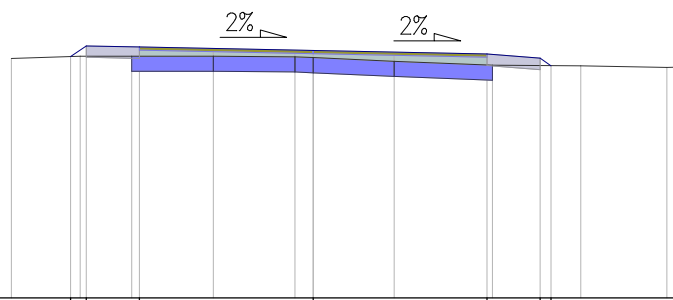
Pik = 1+510,10
Skala 1:100/100



P.P. = 82,00

RZĘDNE PROJ.		85,28	85,41	85,40		85,35		85,30	85,25	85,15					
RZĘDNE TEREN	85,25		85,30	85,30		85,27	85,27	85,16	85,16		85,12				
ODLEGŁOŚCI	-4,02	-3,20	-3,00	-2,40	-2,30	-0,15	0,00	0,06	2,30	2,41	2,39	3,00	3,15	4,69	5,00

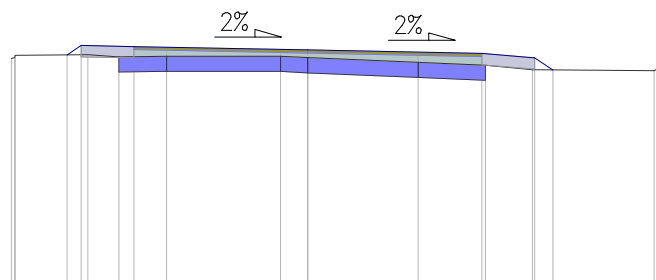
Pik = 1+520,00
Skala 1:100/100



P.P. = 82,00

RZĘDNE PROJ.		85,20	85,33	85,32		85,27		85,23	85,17	85,07							
RZĘDNE TEREN	85,17	85,20	85,20	85,20	85,20	85,19	85,18	85,13	85,08	85,07	85,05	85,06					
ODLEGŁOŚCI	-3,99	-3,21	-3,08	-3,00	-2,40	-2,30	-1,32	-0,24	0,00	1,07	2,30	2,37	3,00	3,15	3,54	4,68	5,00

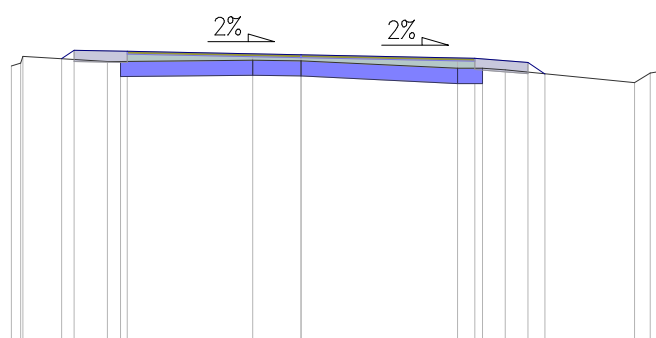
Pik = 1+540,00
Skala 1:100/100



P.P. = 82,00

RZĘDNE PROJ.	85,02	85,04	85,06	85,08	85,10	85,12	85,14	85,16	85,18	85,20
RZĘDNE TEREN	84,97	84,98	85,01	85,02	84,99	85,00	85,00	84,98	84,92	84,88
ODLEGŁOŚCI	-3,92	-3,88	-3,87	-3,19	-3,01	-2,91	-2,30	-1,87	-0,36	0,00

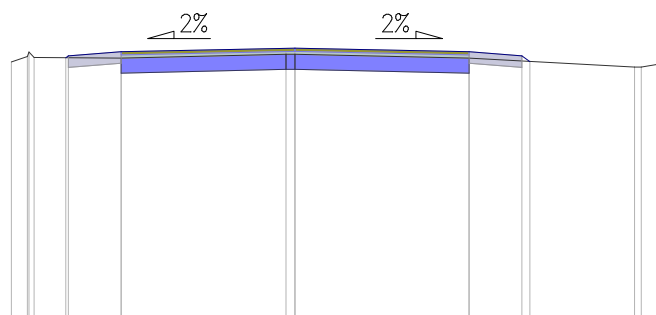
Pik = 1+560,00
Skala 1:100/100



P.P. = 81,00

RZĘDNE PROJ.	84,79	84,80	84,81	84,84	84,87	84,89	84,91	84,93	84,95	84,97
RZĘDNE TEREN	84,69	84,73	84,82	84,75	84,77	84,76	84,66	84,66	84,64	84,47
ODLEGŁOŚCI	-3,83	-3,71	-3,68	-3,17	-3,00	-2,56	-2,39	-2,30	-0,64	0,00

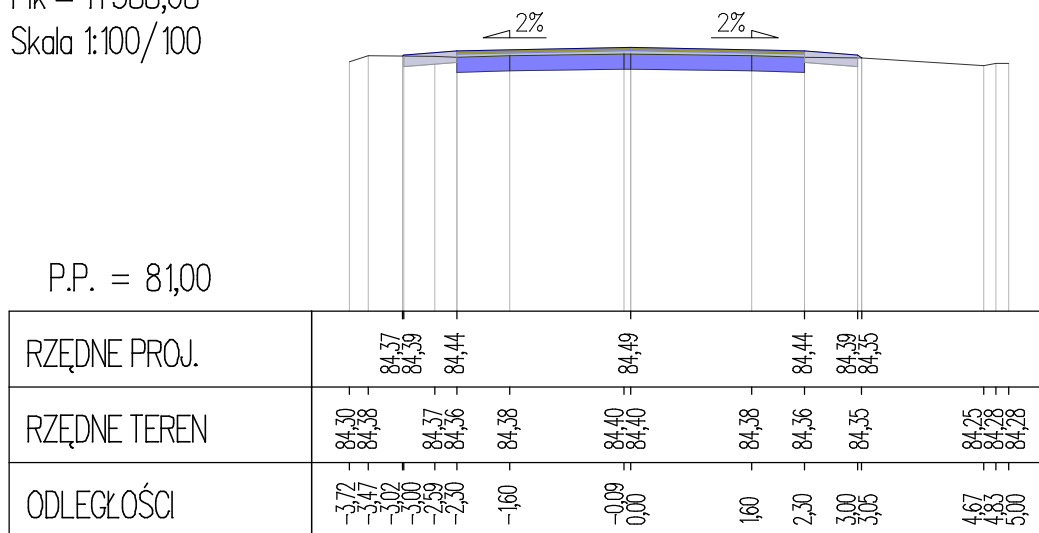
Pik = 1+580,00
Skala 1:100/100



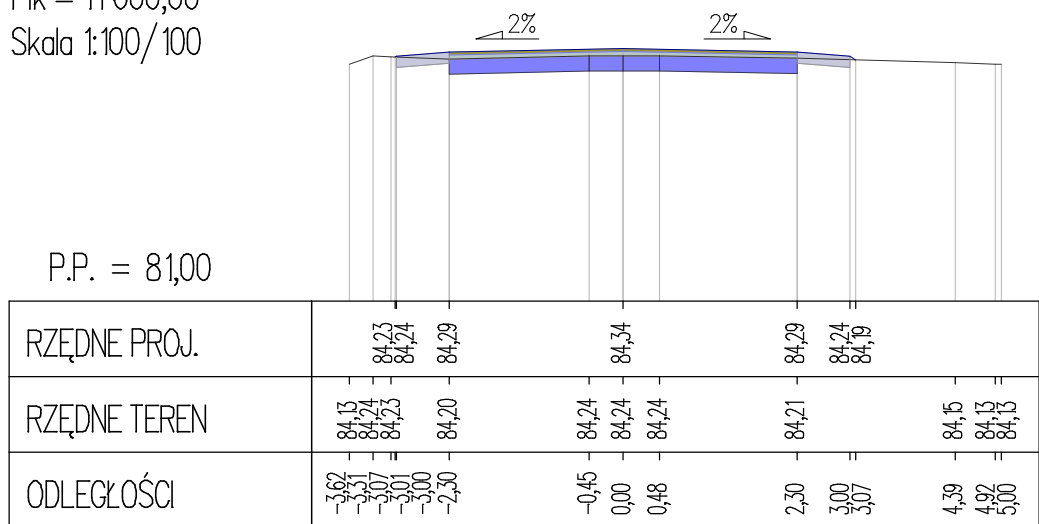
P.P. = 81,00

RZĘDNE PROJ.	84,47	84,49	84,51	84,54	84,57	84,59	84,61	84,63	84,65	84,67
RZĘDNE TEREN	84,41	84,48	84,54	84,46	84,51	84,51	84,46	84,49	84,42	84,34
ODLEGŁOŚCI	-3,75	-3,54	-3,52	-3,45	-3,03	-2,30	-0,12	0,00	2,30	3,00

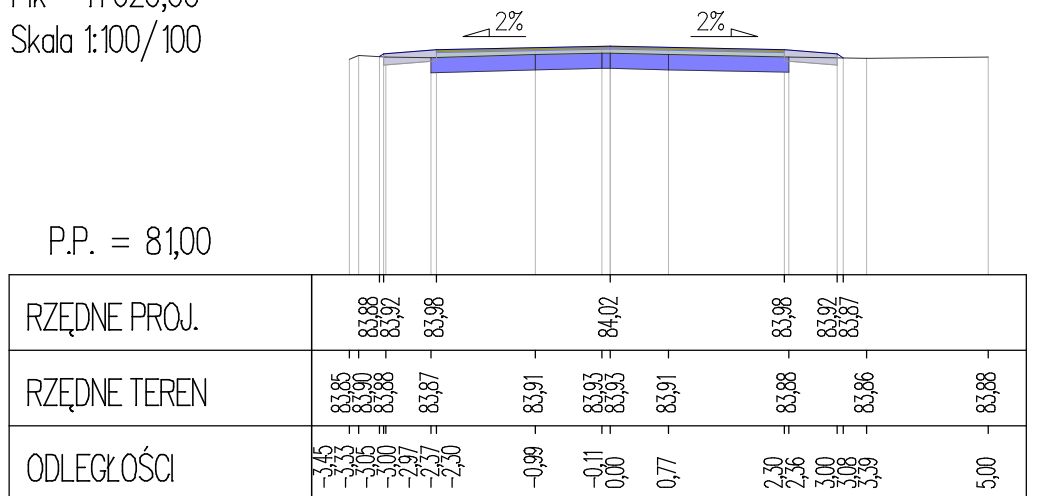
Pik = 1+588,08
Skala 1:100/100



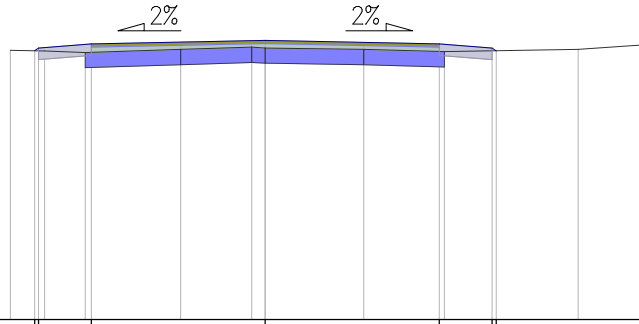
Pik = 1+600,00
Skala 1:100/100



Pik = 1+620,00
Skala 1:100/100



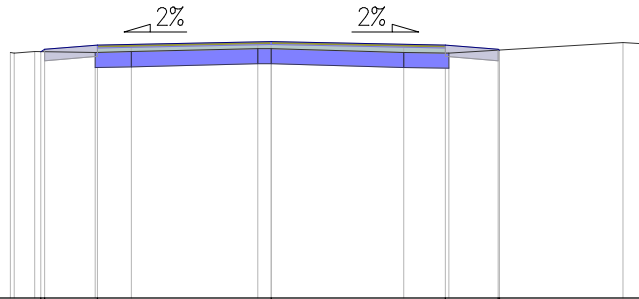
Skala 1:100/100



P.P. = 80,00

RZĘDNE PROJ.	83,55 83,59	83,64	83,69	83,64	83,59 83,55
RZĘDNE TEREN	83,56 83,55	83,53	83,57	83,54	83,57 83,63
ODLEGŁOŚCI	3,37 3,06 3,00 2,92 2,38 2,30	-1,12	-0,18 0,00	1,30	2,30 2,37 3,00 3,05

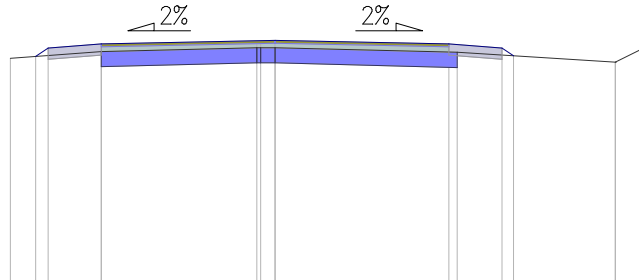
Skala 1:100/100



P.P. = 80,00

RZĘDNE PROJ.	83,26 83,29	83,35	83,39	83,35	83,29 83,28
RZĘDNE TEREN	83,25 83,24 83,26	83,25 83,26	83,30 83,30	83,25 83,24	83,38 83,36
ODLEGŁOŚCI	3,45 3,40 3,12 3,06 3,00 3,33 3,30 2,30 1,88	0,10 0,03 0,10 0,11 0,25 0,03 0,06 0,05 0,11	0,18 0,00 0,04 0,04 0,04 0,04 0,04 0,04 0,04	1,75 2,30 2,35 3,00 3,02	4,65 5,00

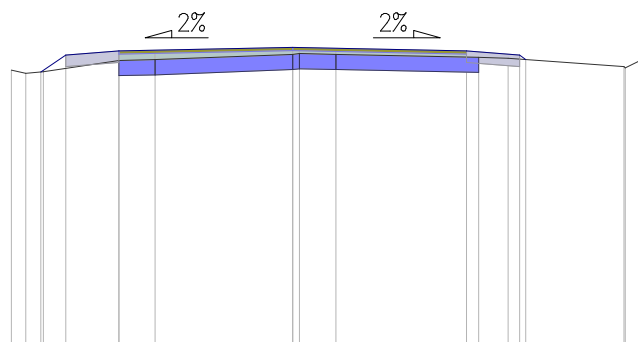
Skala 1:100/100



P.P. = 80,00

RZĘDNE PROJ.	82,96 83,08	83,13	83,18	83,13	83,08 82,97
RZĘDNE TEREN	82,94	83,03	83,08 83,08 83,08	83,02	82,89 83,12
ODLEGŁOŚCI	3,50 3,17 3,00	2,30	0,24 0,19 0,00	2,30 2,41 3,00 3,15	4,50 4,96

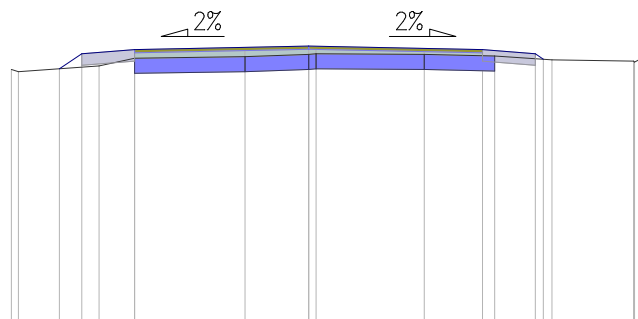
Pik = 1+700,00
Skala 1:100/100



P.P. = 79,00

RZĘDNE PROJ.		82,64	82,86		82,91		82,96		82,91	82,86	82,80					
RZĘDNE TEREN	82,66	82,62	82,64		82,79	82,80		82,87	82,88	82,87		82,83	82,82	82,71	82,69	82,83
ODLEGŁOŚCI	-3,72	-3,53	-3,53	-3,50	-3,00	-2,30	-1,82	0,00	0,09	0,57		2,30	2,46	2,85	3,00	3,08

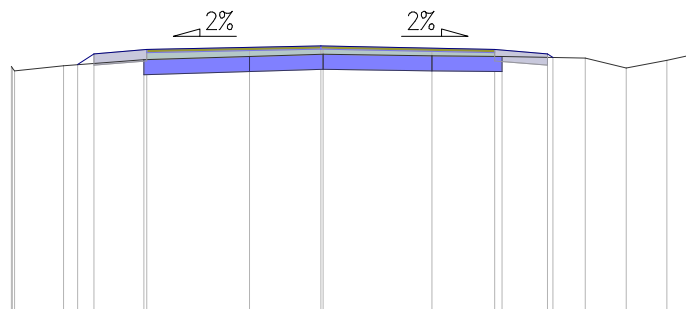
Pik = 1+720,00
Skala 1:100/100



P.P. = 79,00

RZĘDNE PROJ.		82,40	82,60		82,65		82,70		82,65	82,60	82,53					
RZĘDNE TEREN	82,39	82,36		82,44	82,54		82,56	82,59	82,60		82,59	82,57	82,52	82,50	82,49	82,54
ODLEGŁOŚCI	-3,93	-3,84	-3,29	-3,00	-2,77	-2,30	-0,84	0,00	0,10		1,53	2,30	2,46	3,00	3,10	3,22

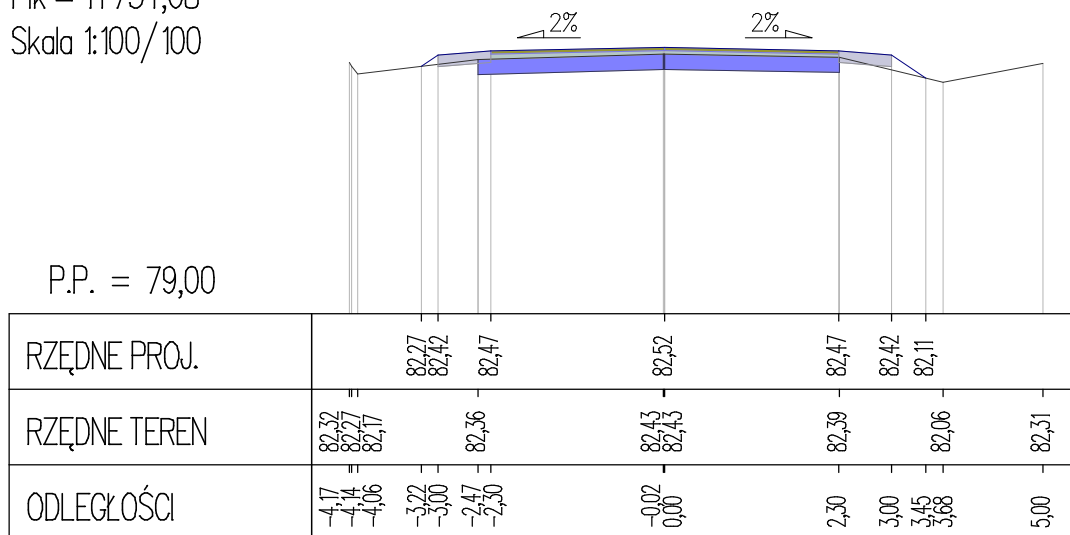
Pik = 1+740,00
Skala 1:100/100




P.P. = 79,00

RZĘDNE PROJ.				82,30	82,45		82,50			82,55			82,50	82,45	82,40					
RZĘDNE TEREN	82,28	82,26	82,22	82,29			82,37		82,41	82,44		82,42	82,41	82,39	82,26	82,36	82,43			
ODLEGŁOŚCI	-4,09	-4,08	-4,05	-3,40	-3,21	-3,00	-2,34	-2,30	-0,94	0,00	0,03	1,47	2,30	2,40	3,00	3,07	3,50	4,04	4,58	4,91

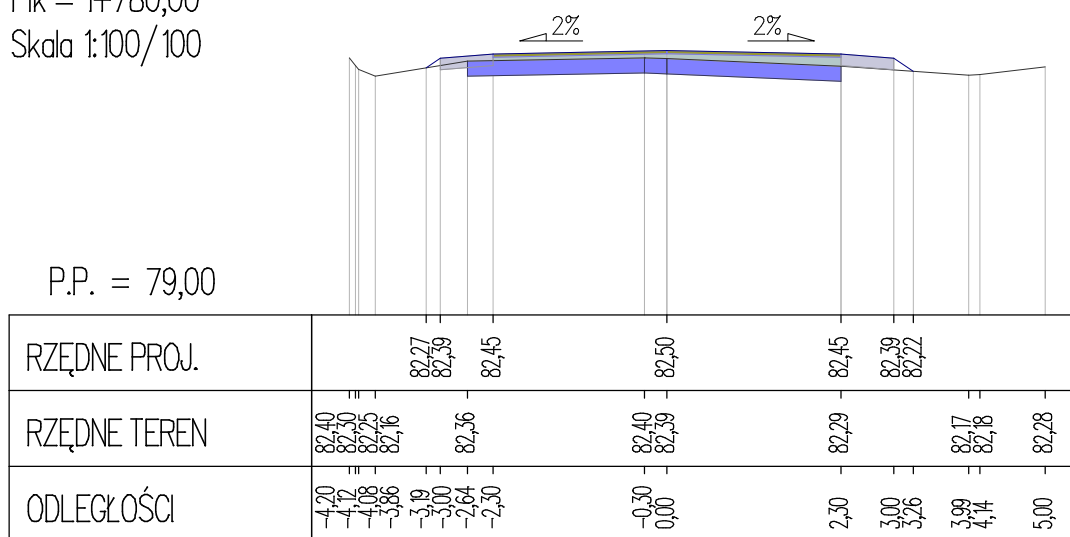
Pik = 1+754,68
Skala 1:100/100



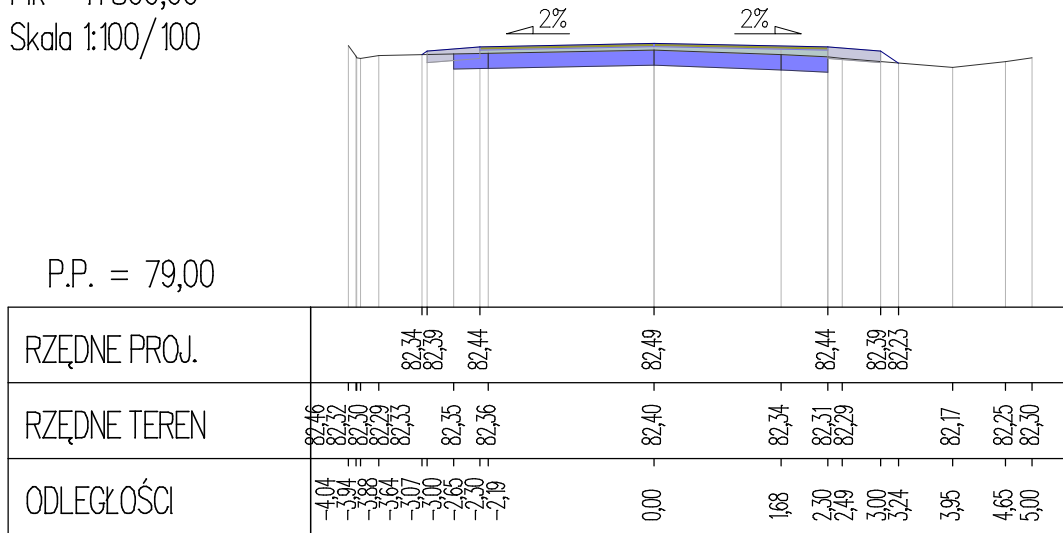
Pik = 1+760,00
Skala 1:100/100



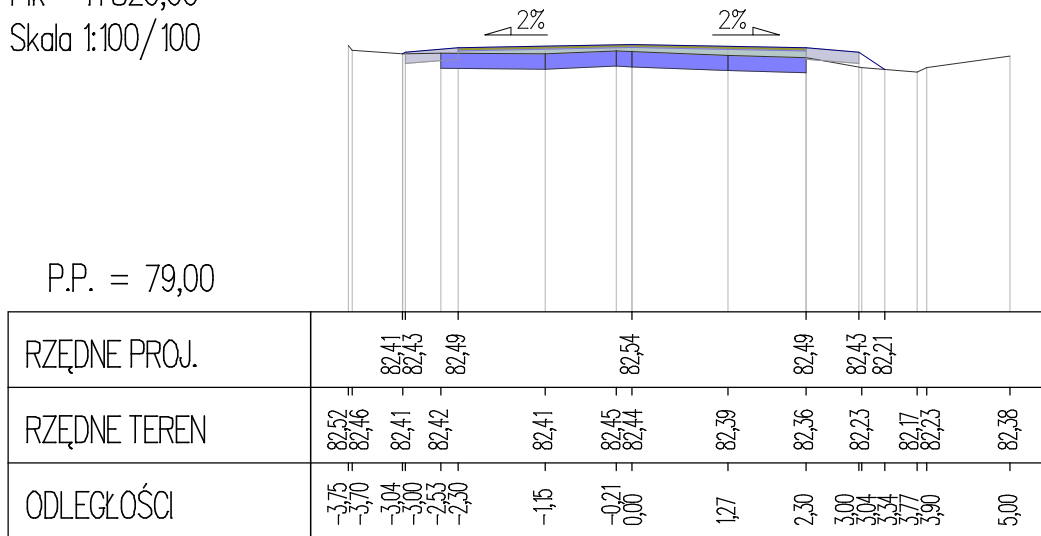
Pik = 1+780,00
Skala 1:100/100



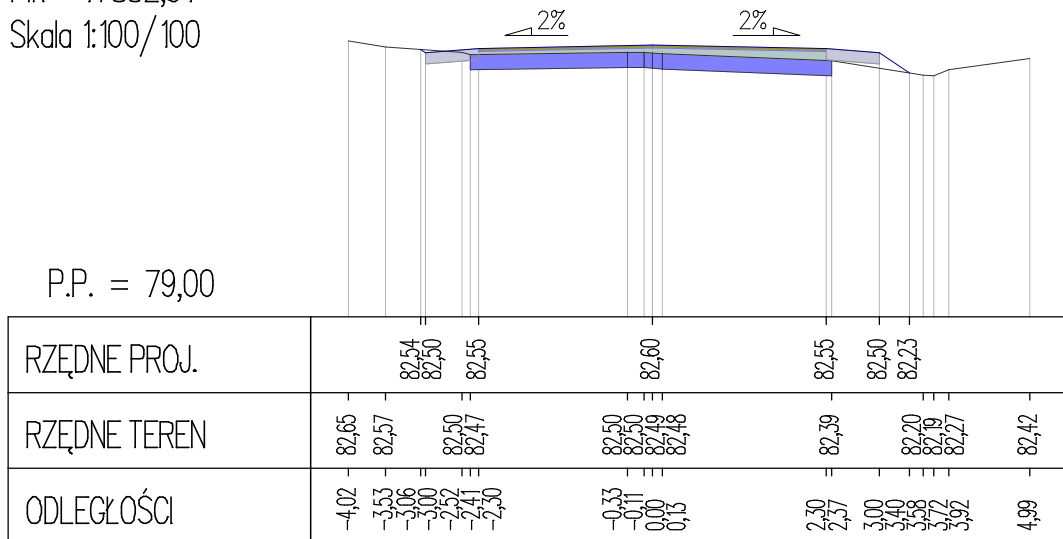
Skala 1:100/100



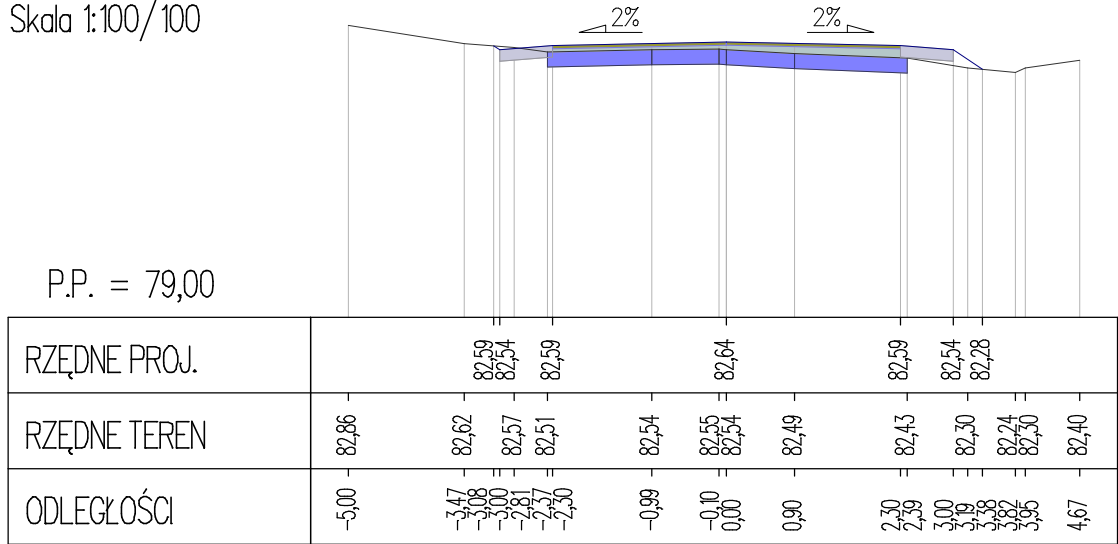
Skala 1:100/100



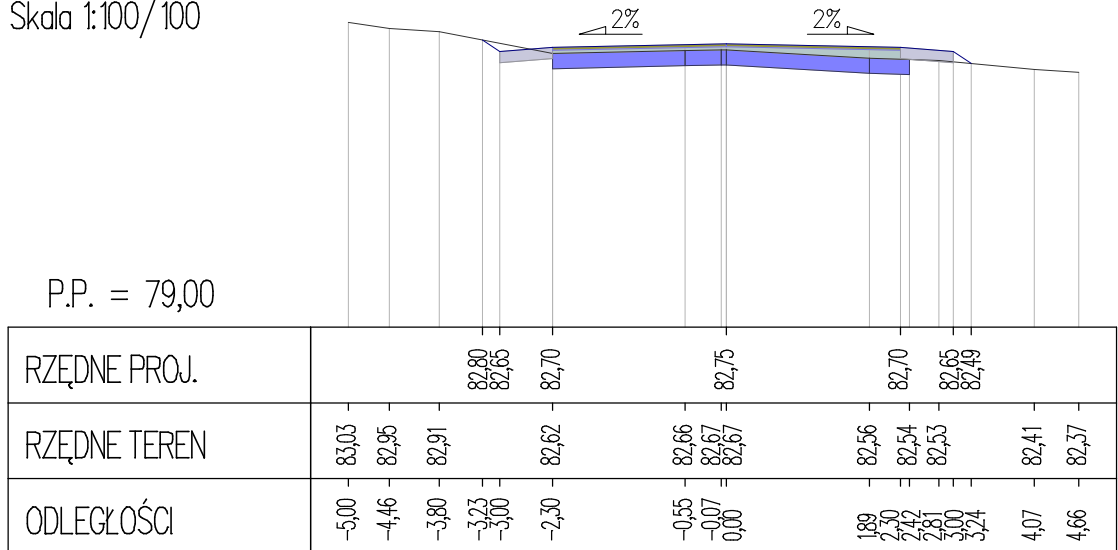
Skala 1:100/100



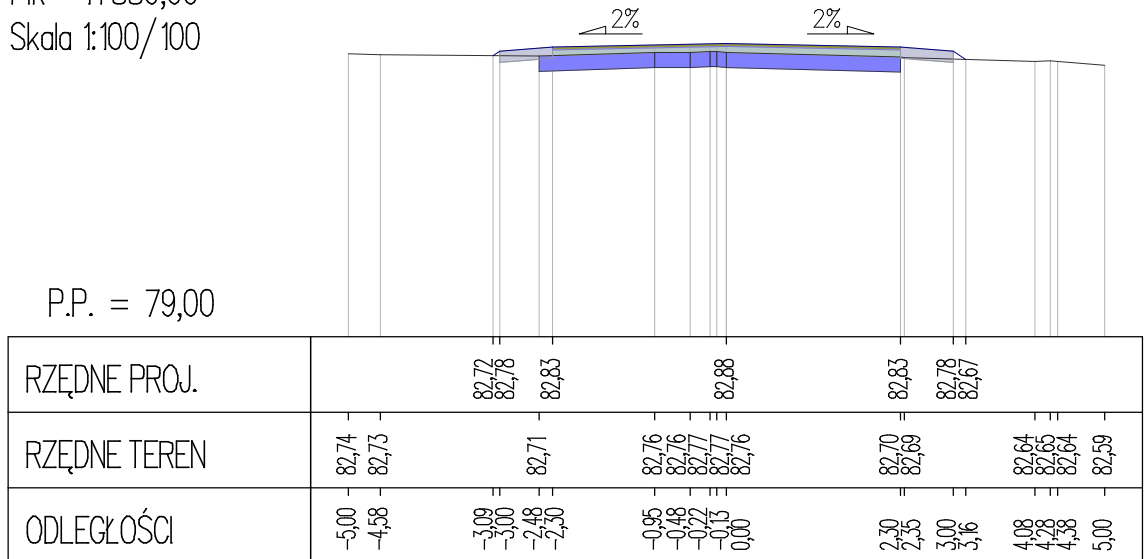
Skala 1:100/100



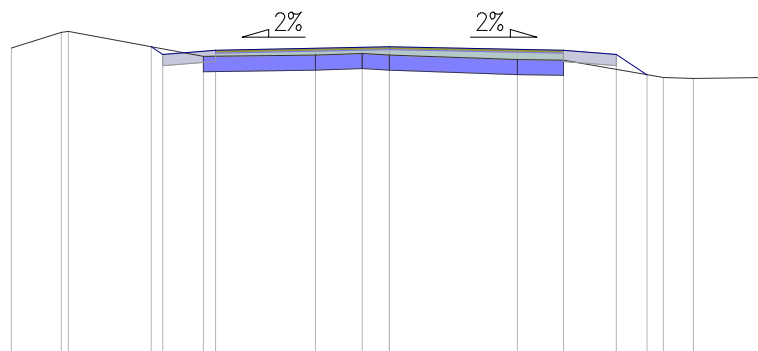
Skala 1:100/100



Skala 1:100/100



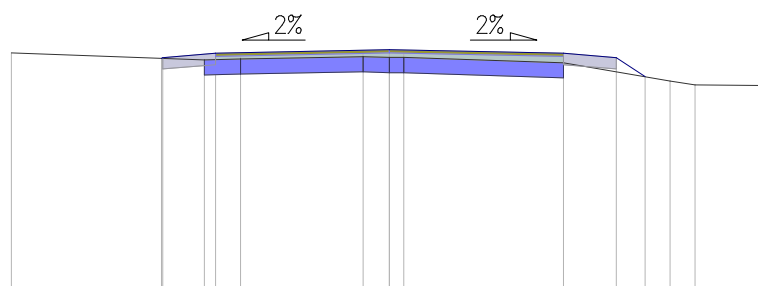
Pik = 1+900,00
Skala 1:100/100



P.P. = 79,00

RZĘDNE PROJ.				83,10	83,00		83,05		83,10		83,05	83,00	82,73				
RZĘDNE TEREN	83,08	83,29	83,30		82,97		82,99	83,01	82,99	82,93	82,92		82,69	82,68	82,69		
ODLEGŁOŚCI	-5,00	-4,34	-4,25	-3,15	-3,00	-2,46	-2,30	-0,98	-0,36	0,00	1,69	2,30	3,00	3,40	3,62	4,02	5,00

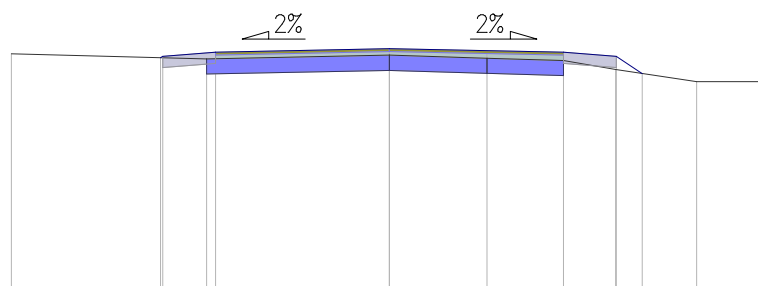
Pik = 1+910,33
Skala 1:100/100



P.P. = 80,00

RZĘDNE PROJ.		83,11	83,12	83,18		83,22		83,18	83,12	82,87					
RZĘDNE TEREN	83,18			83,09	83,10		83,13	83,12	83,12	83,05		82,81	82,76	82,75	
ODLEGŁOŚCI	-5,00	-3,01	-3,00	-2,45	-2,30	-1,97	-0,35	0,00	0,19	2,30	3,00	3,38	3,71	4,04	5,00

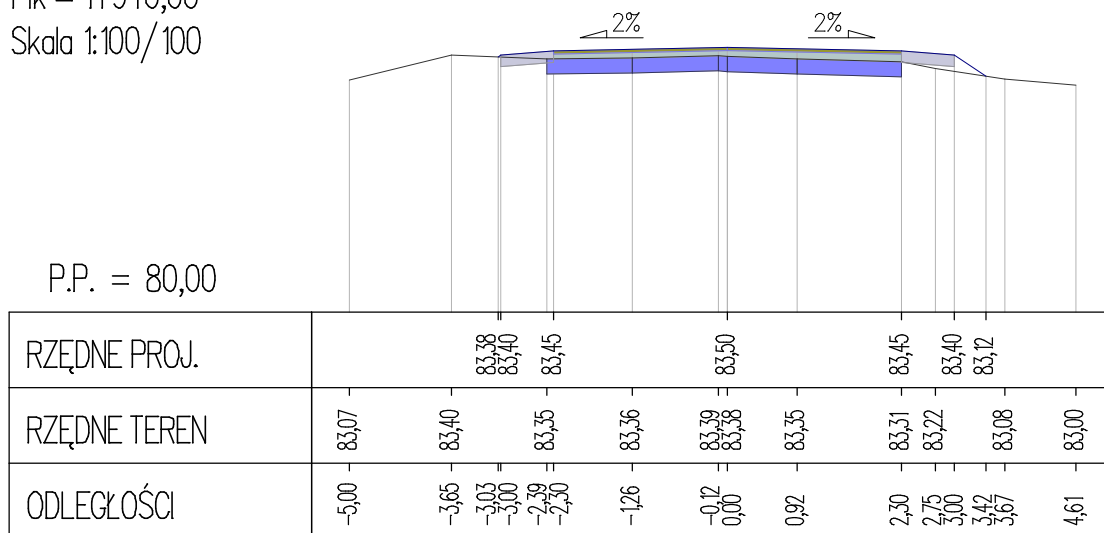
Pik = 1+920,00
Skala 1:100/100



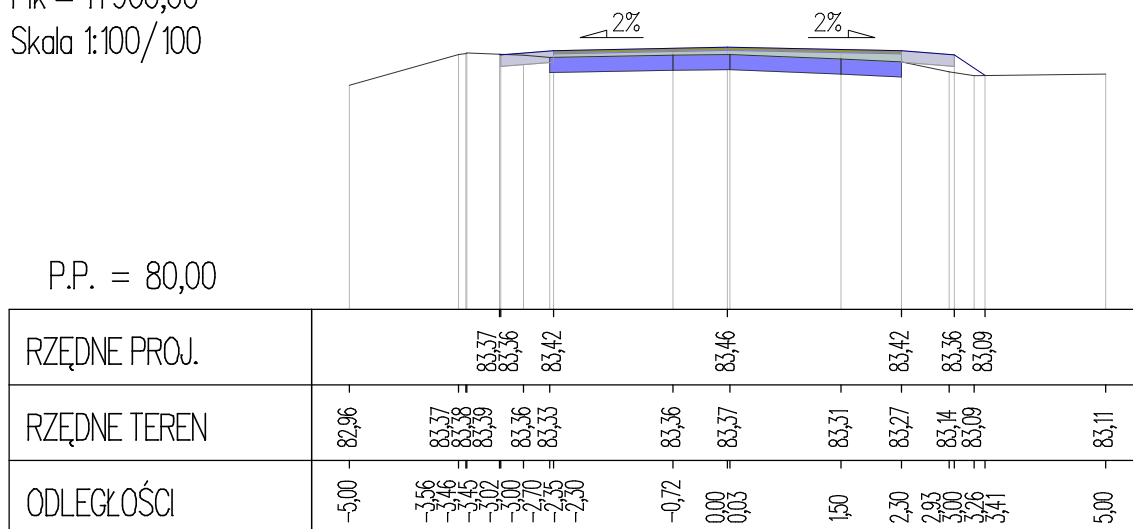
P.P. = 80,00

RZĘDNE PROJ.		83,22	83,23	83,29		83,34		83,29	83,23	83,01			
RZĘDNE TEREN	83,27		83,20			83,25	83,21	83,18	83,06	82,90	82,90		
ODLEGŁOŚCI	-5,00	-3,03	-3,00	-2,42	-2,30	0,00	1,29	2,30	2,99	3,00	3,54	4,06	5,00

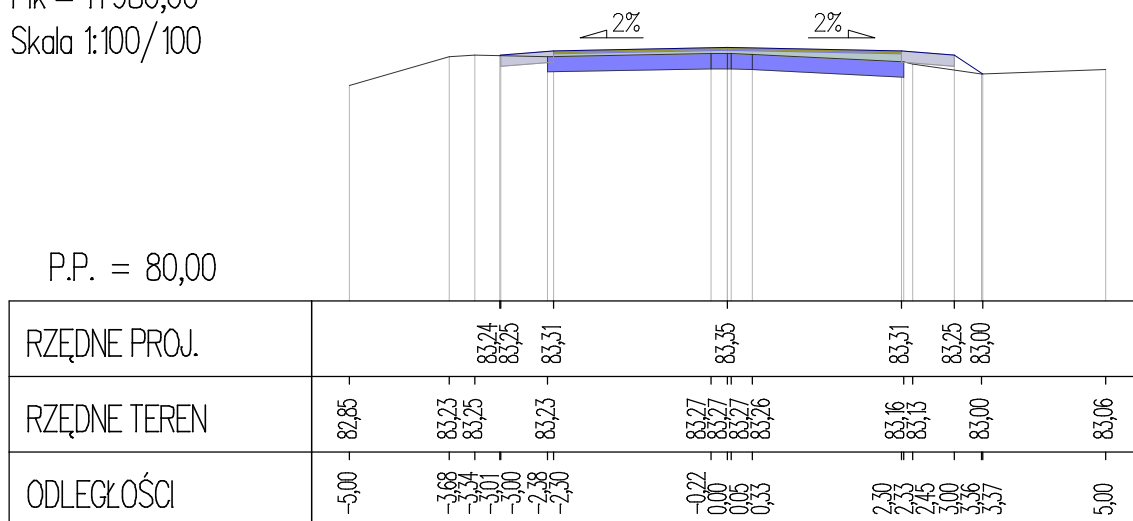
Pik = 1+940,00
Skala 1:100/100



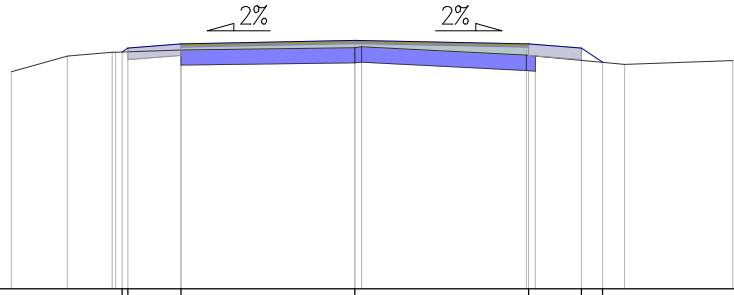
Pik = 1+960,00
Skala 1:100/100



Pik = 1+980,00
Skala 1:100/100



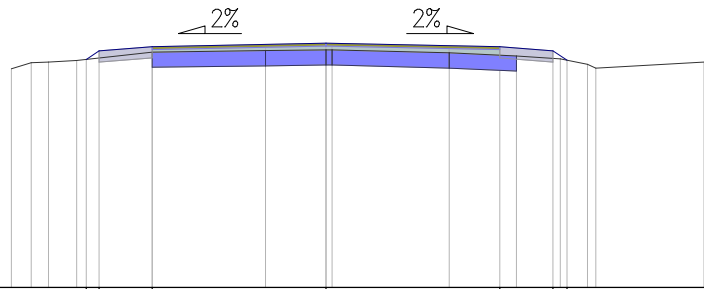
Skala 1:100/100



P.P. = 80,00

RZĘDNE PROJ.		=	83,13 83,16	83,24		83,29		83,24	83,18 83,00	
RZĘDNE TEREN	-82,87	-83,08	83,13 83,13	83,16		83,19 83,20		83,09 83,08		82,97
ODLEGŁOŚCI	-4,54	-3,80 -3,21 -3,16 -3,08 -3,00	=	-2,50		0,00 0,09		2,27 2,30 2,39 3,00 3,28 3,57		5,00

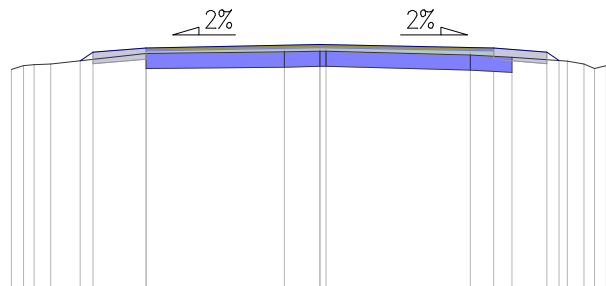
Skala 1:100/100



P.P. = 80,00

[illegible]

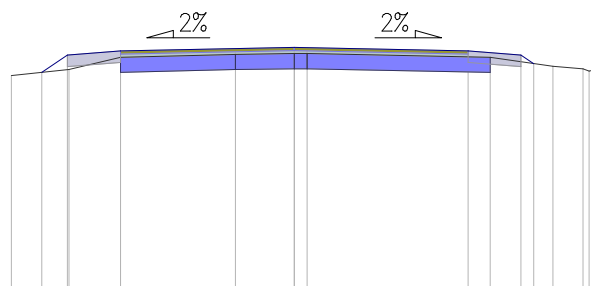
Skala 1:100/100



P.P. = 80,00

[illegible]

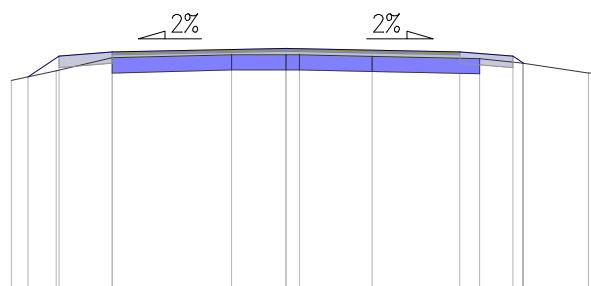
Pik = 2+040,00
Skala 1:100/100



P.P. = 80,00

RZĘDNE PROJ.	82,88	83,11	83,16		83,21		83,16	83,11	83,00
RZĘDNE TEREN	82,84	82,92	83,08	83,12	83,13	83,13	83,08	82,96	82,93
ODLEGŁOŚCI	-3,74	-3,34	-3,00	-2,98	-2,30	-0,78	0,00	0,17	2,30

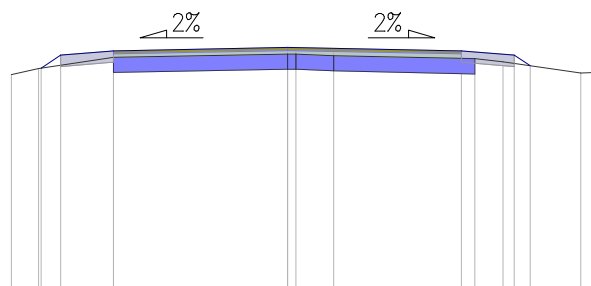
Pik = 2+060,00
Skala 1:100/100



P.P. = 80,00

RZĘDNE PROJ.	82,85	83,12	83,18		83,22		83,18	83,12	83,03
RZĘDNE TEREN	82,80	82,93	83,10	83,14	83,14	83,14	83,12	83,09	83,03
ODLEGŁOŚCI	-3,63	-3,41	-3,04	-3,00	-2,30	-0,72	0,00	0,18	1,14

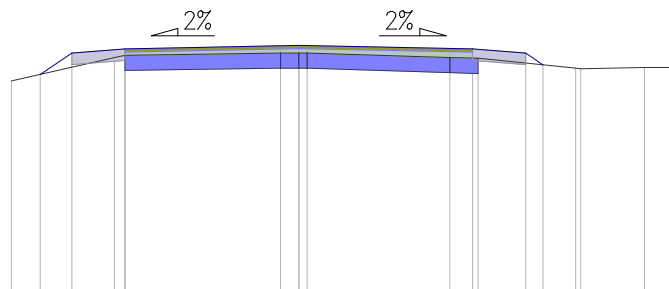
Pik = 2+080,00
Skala 1:100/100



P.P. = 80,00

RZĘDNE PROJ.	82,96	83,14	83,19		83,24		83,19	83,14	83,00
RZĘDNE TEREN	82,88	82,96	83,11	83,15	83,15	83,13	83,09	83,05	82,91
ODLEGŁOŚCI	-3,65	-3,29	-3,26	-3,00	-2,30	0,00	0,11	0,61	2,30

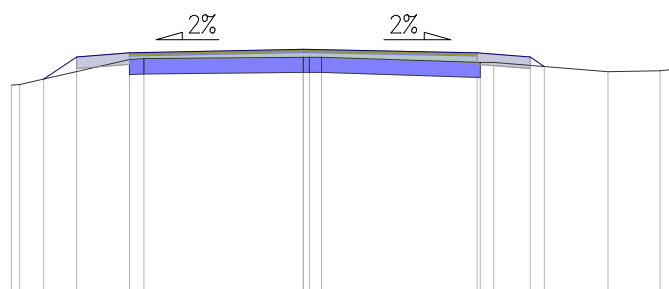
Pik = 2+094,83
Skala 1:100/100



P.P. = 80,00

RZĘDNE PROJ.		82,87	83,15	83,20		83,25		83,20	83,15	82,99								
RZĘDNE TEREN		82,78		83,09	83,12	83,15	83,15	83,09	83,08		82,95	82,94	82,96	82,96				
ODLEGŁOŚCI		-3,80	-3,42	-3,00	-2,44	-2,30	-0,24	0,00	0,11	2,00	2,30	2,57	3,00	3,23	3,66	3,73	4,57	5,00

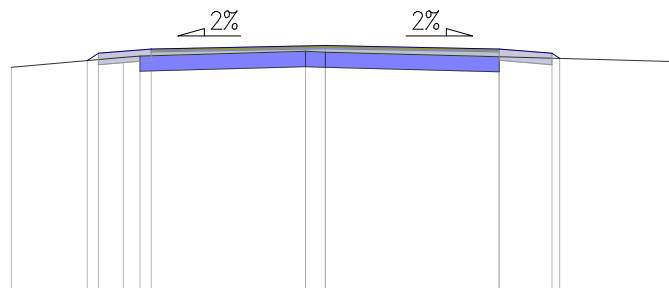
Pik = 2+100,00
Skala 1:100/100



P.P. = 80,00

RZĘDNE PROJ.		82,86	83,15	83,21		83,25		83,21	83,15	83,03								
RZĘDNE TEREN		82,78	82,79	83,12	83,13	83,15	83,15	83,08	83,08		82,96	82,97	83,00					
ODLEGŁOŚCI		-3,86	-3,73	-3,43	-3,00	-2,30	-2,11	0,00	0,08	0,24	2,30	2,54	2,52	3,00	3,19	4,03	4,72	5,00

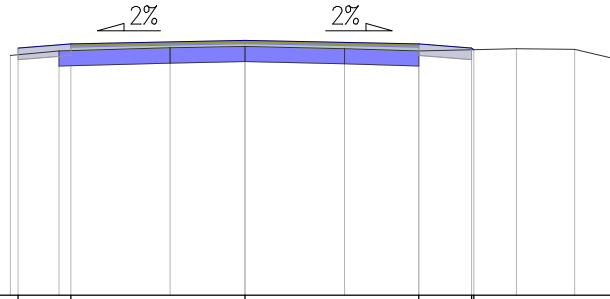
Pik = 2+120,00
Skala 1:100/100



P.P. = 80,00

RZĘDNE PROJ.		83,07	83,17	83,22		83,27		83,22	83,17	83,10				
RZĘDNE TEREN		82,98		83,11	83,13	83,19	83,18	83,12				83,05	83,05	
ODLEGŁOŚCI		-4,15	-3,15	-3,00	-2,67	-2,45	-2,30	-0,26	0,00	2,30	3,00	3,10	4,89	5,00

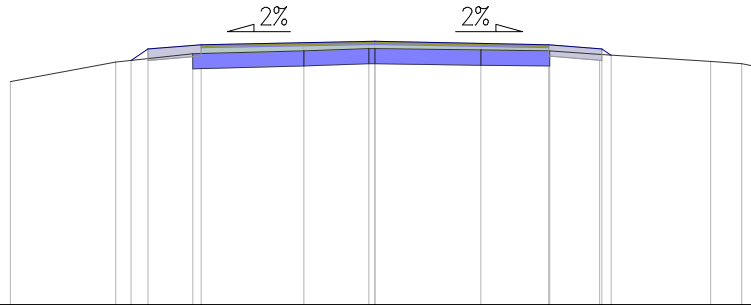
Skala 1:100/100



P.P. = 80,00

RZĘDNE PROJ.	-	83,27	-	-	-	83,37	-	-	83,32	83,27	-
RZĘDNE TEREN	83,17	83,23	-	83,27	-	83,29	83,26	-	83,23	-	83,25
ODLEGŁOŚCI	-3,10 -3,00	-2,46 -2,30	-	-0,99	0,00	1,32	2,30	3,00 3,03	3,59	4,36	4,92

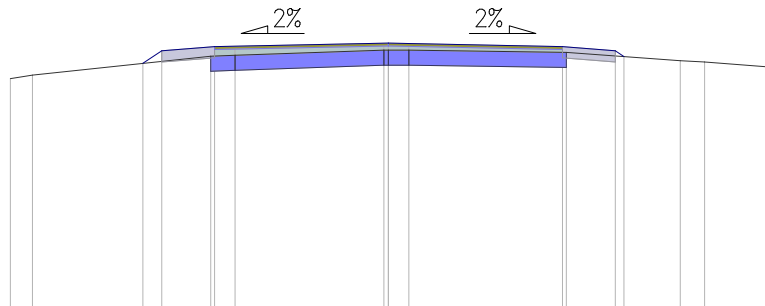
Skala 1:100/100



P.P. = 80,00

RZĘDNE PROJ.			83,23 83,28						83,44		83,38 83,50
RZĘDNE TEREN	80,95	83,21		83,32		83,36	83,39 83,39		83,37	83,36	83,31
ODLEGŁOŚCI	-4,82	-3,43 -3,23 -3,00		-2,41 -2,30		-0,94	-0,08 0,00		1,40	2,30 2,31 2,97 3,00 3,12	4,44 4,85 5,00

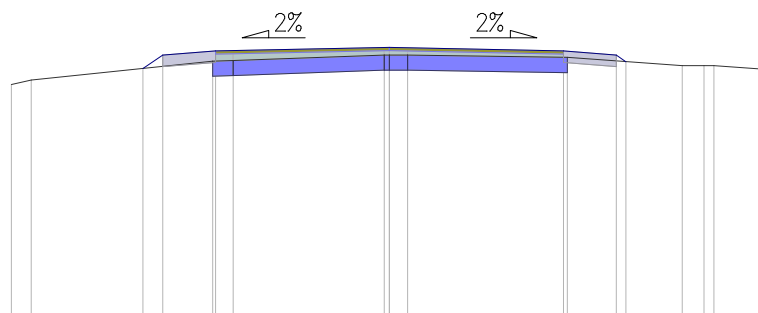
Skala 1:100/100



P.P. = 80,00

RZĘDNE PROJ.			83,28 83,45		83,51		83,55		83,51	83,45 83,57
RZĘDNE TEREN	83,08 83,15			83,38 83,39		83,46 83,16 83,46		83,43		83,32 83,30 83,24
ODLEGŁOŚCI	-5,00 4,71	-3,25 -3,00	-2,35 -2,30 -2,03		-0,06 0,00 0,27		2,30 2,35 3,00 3,12		3,86 4,18	5,00

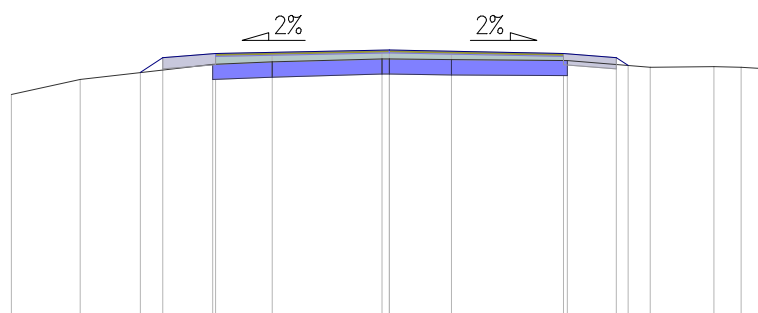
Pik = 2+180,00
Skala 1:100/100



P.P. = 80,00

RZĘDNE PROJ.		83,28 83,46	83,52	83,56	83,52	83,46 83,57		
RZĘDNE TEREN	83,07 83,13		83,38 83,39	83,46 83,46		83,43	83,32 83,32 83,32	83,27
ODLEGŁOŚCI	-5,00 -4,74	-3,26 -3,00	-2,74 -2,30 -2,07	-0,07 0,00 0,24		2,30 2,35	3,00 3,13	3,87 4,16 4,29

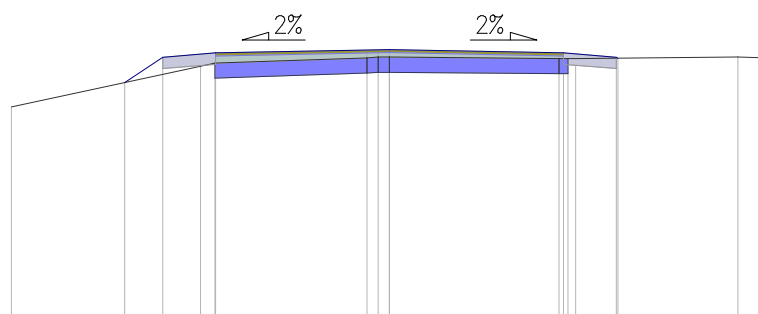
Pik = 2+185,89
Skala 1:100/100



P.P. = 80,00

RZĘDNE PROJ.		83,25 83,45	83,50	83,55	83,50	83,45 83,34		
RZĘDNE TEREN	82,96 83,16		83,36 83,39	83,43 83,43	83,42	83,41 83,32	83,33 83,32	83,30
ODLEGŁOŚCI	-5,00 -4,09	-3,29 -3,00	-2,34 -2,30 -1,55	-0,10 0,00	0,82	2,30 2,35	3,00 3,15 3,45	4,29 4,65 5,00

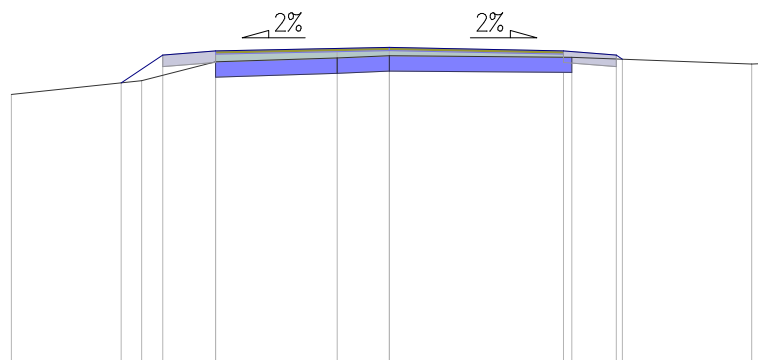
Pik = 2+200,00
Skala 1:100/100



P.P. = 79,00

RZĘDNE PROJ.		83,01 83,35	83,40	83,45	83,40	83,35 83,34		
RZĘDNE TEREN	82,69		83,23 83,27	83,34 83,35 83,35	83,33 83,33 83,33		83,35	83,34
ODLEGŁOŚCI	-5,00	-3,50 -3,00	-2,50 -2,51	-0,30 -0,15 0,00		2,24 2,30 2,36 2,46	3,00 3,02	4,61 5,00

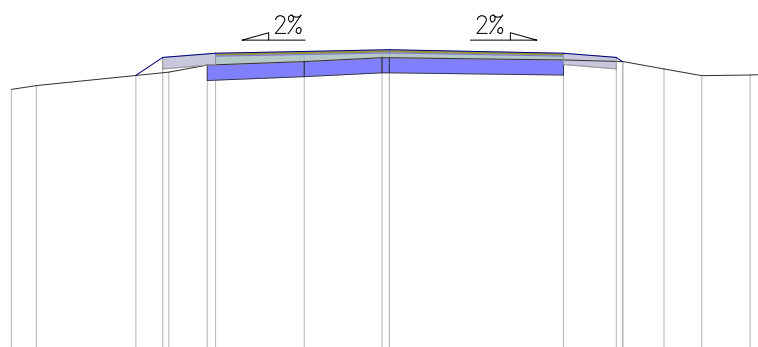
Pik = 2+220,00
Skala 1:100/100



P.P. = 79,00

RZĘDNE PROJ.		82,71	83,08	83,15		83,18		83,15	83,08	83,02	
RZĘDNE TEREN	82,56		82,74	82,99		83,04	83,07		83,05		82,96
ODLEGŁOŚCI	-5,00	-3,55	-3,28	-2,30		-0,69	0,00		2,30	2,41	4,79

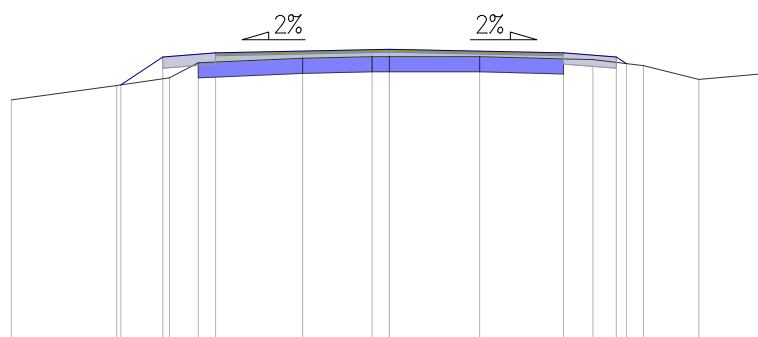
Pik = 2+240,00
Skala 1:100/100



P.P. = 79,00

RZĘDNE PROJ.		82,65	82,88	82,94		82,98		82,94	82,88	82,83	
RZĘDNE TEREN	82,46		82,69	82,78		82,83	82,88		82,85		82,66
ODLEGŁOŚCI	-5,00	-4,67	-3,36	-2,92		-1,13	-0,10		2,30	3,00	4,77

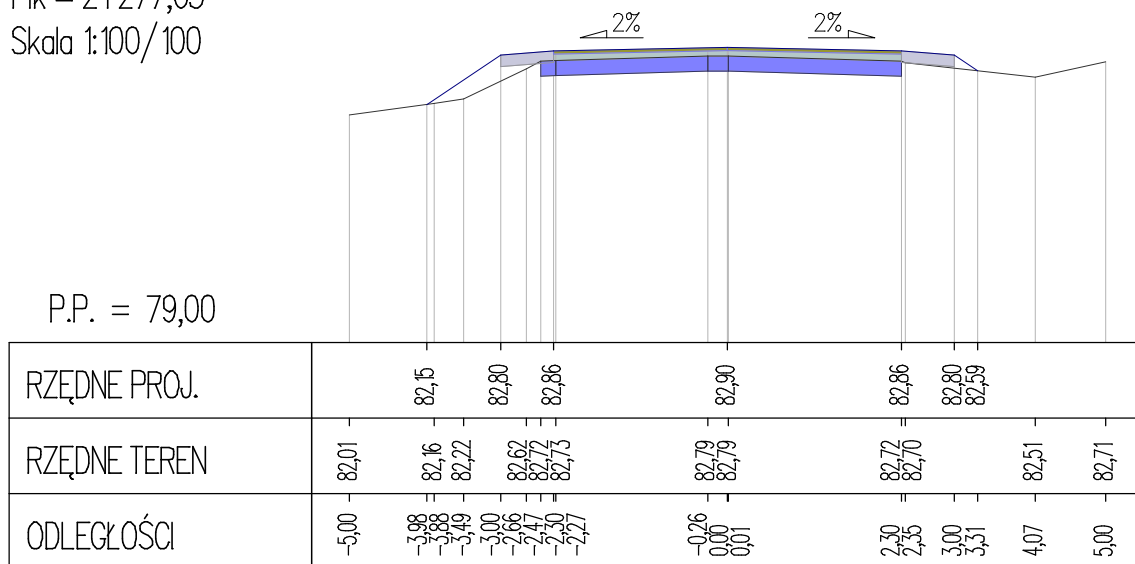
Pik = 2+260,00
Skala 1:100/100



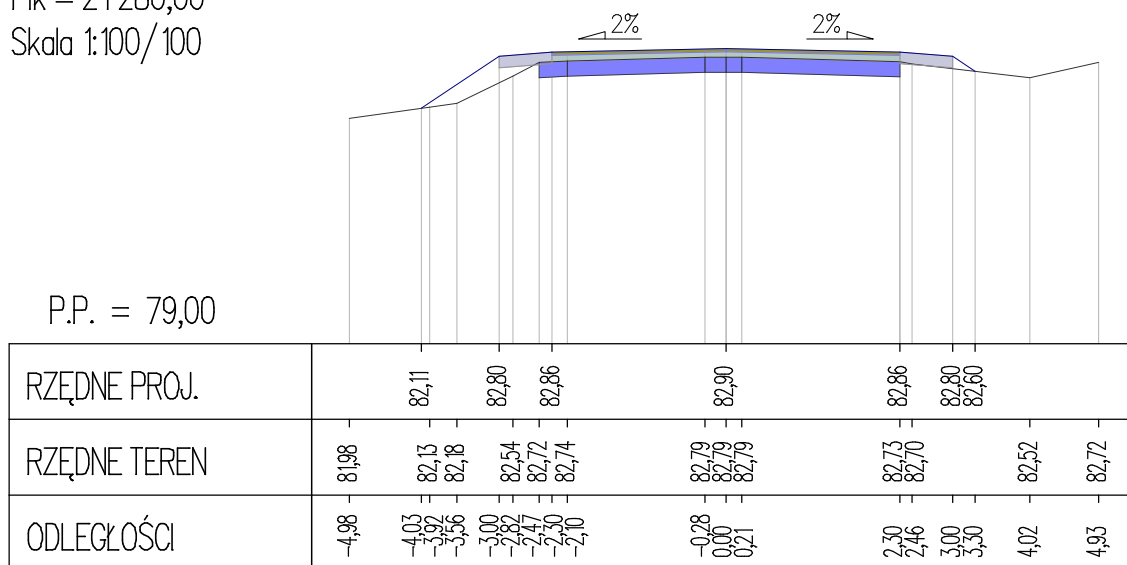
P.P. = 79,00

RZĘDNE PROJ.		82,43	82,80	82,85		82,90		82,85	82,80	82,71	
RZĘDNE TEREN	82,23		82,42	82,52		82,78	82,80		82,77		82,58
ODLEGŁOŚCI	-5,00	-3,61	-3,55	-2,91		-1,15	-0,23		2,30	2,69	4,09

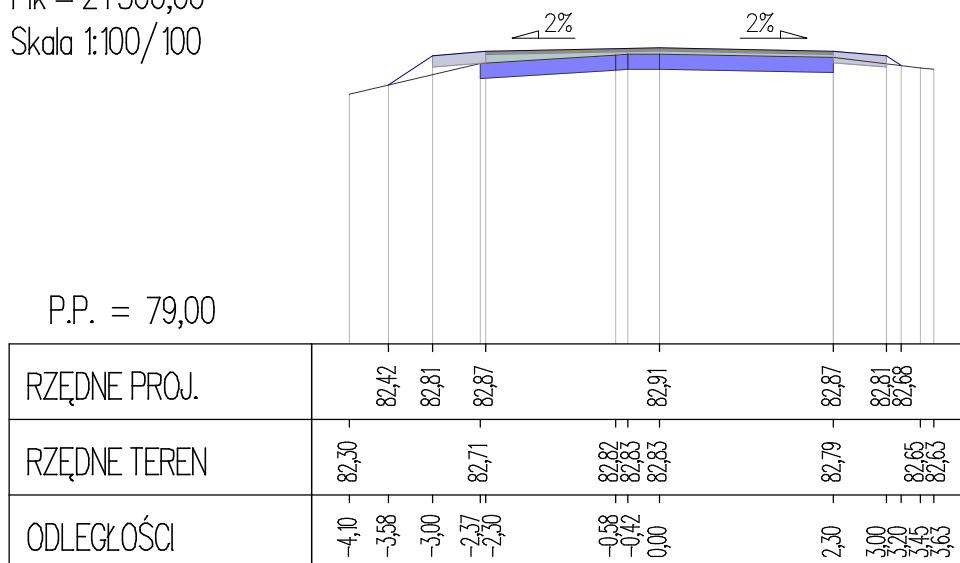
Pik = 2+277,65
Skala 1:100/100



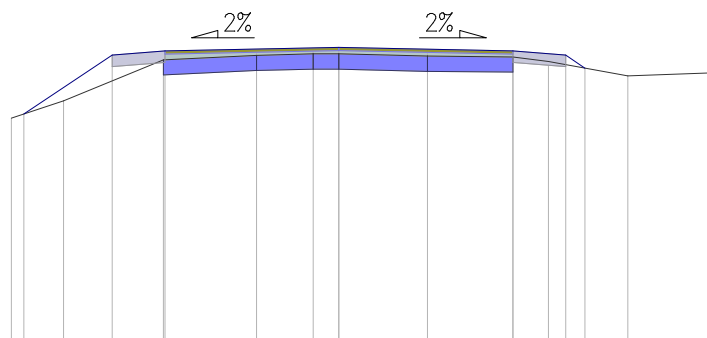
Pik = 2+280,00
Skala 1:100/100



Pik = 2+300,00
Skala 1:100/100



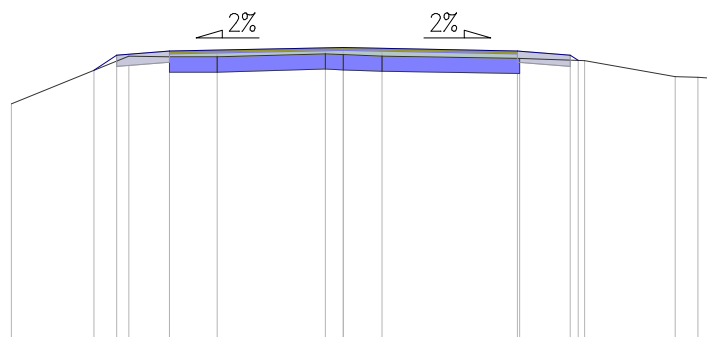
Pik = 2+320,00
Skala 1:100/100



P.P. = 79,00

RZĘDNE PROJ.	82,04	82,82	82,88	82,92	82,88	82,82	82,65						
RZĘDNE TEREN	81,99	82,22	82,76	82,82	82,84	82,84	82,81	82,80	82,74	82,55	82,59		
ODLEGŁOŚCI	-4,33 -4,17	-3,64	-3,00	-2,32 -2,50	-1,09	-0,34	0,00	1,17	2,30	2,77 3,00	3,26	3,82	5,00

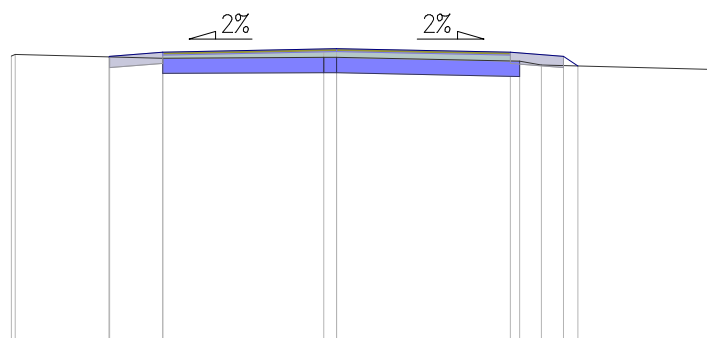
Pik = 2+340,00
Skala 1:100/100



P.P. = 79,00

RZĘDNE PROJ.		82,61	82,81	82,87	82,92	82,87	82,81	82,74									
RZĘDNE TEREN	82,17		82,80	82,79	82,79	82,83	82,82	82,80	82,77	82,74	82,53	82,52	82,50				
ODLEGŁOŚCI	-4,39	-3,30	-3,00	-2,84	-2,30	-1,67	-0,24	0,00	0,51	2,30	2,33	3,00	3,11	3,19	4,39	4,69	5,00

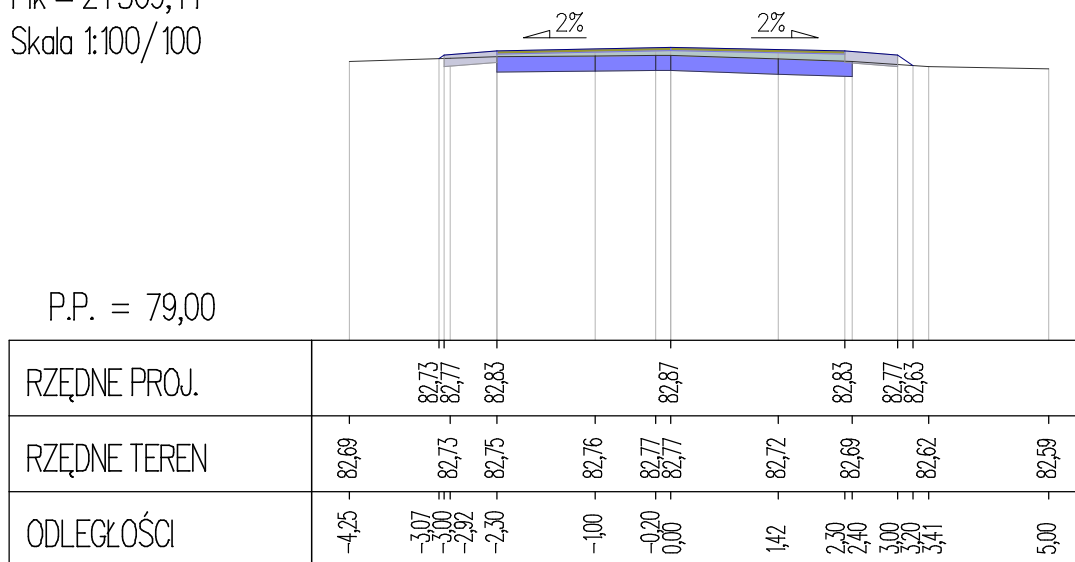
Pik = 2+360,00
Skala 1:100/100



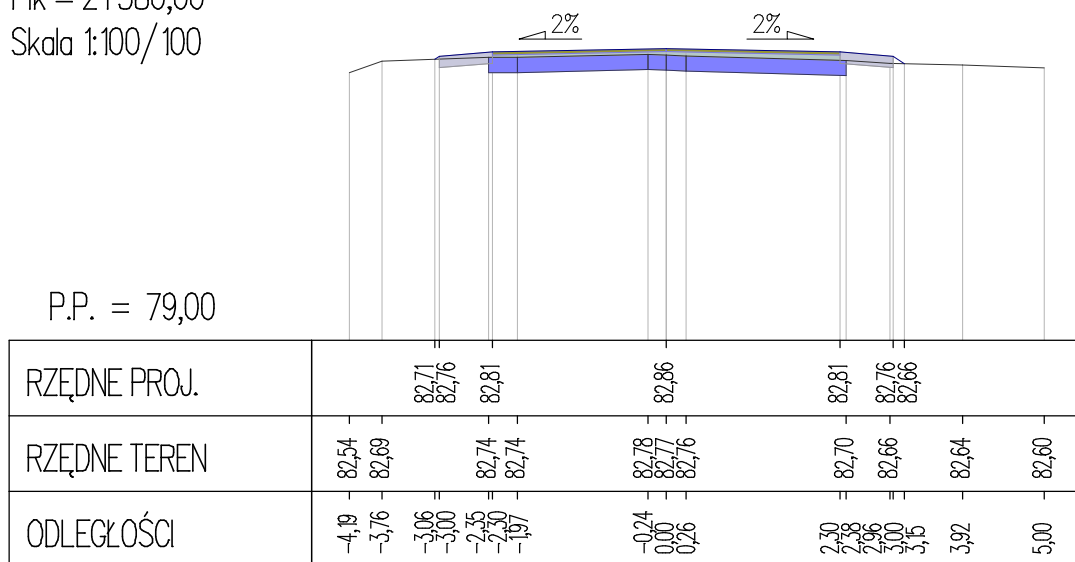
P.P. = 79,00

RZĘDNE PROJ.		82,78	82,84	82,89	82,84	82,78	82,66	
RZĘDNE TEREN	82,79 82,81		82,76	82,77	82,72 82,67			82,61
ODLEGŁOŚCI	-4,30 -4,25	-3,01	-2,30	-0,17 0,00	2,30 2,42 2,71	3,00 3,19		5,00


Pik = 2+369,41
Skala 1:100/100



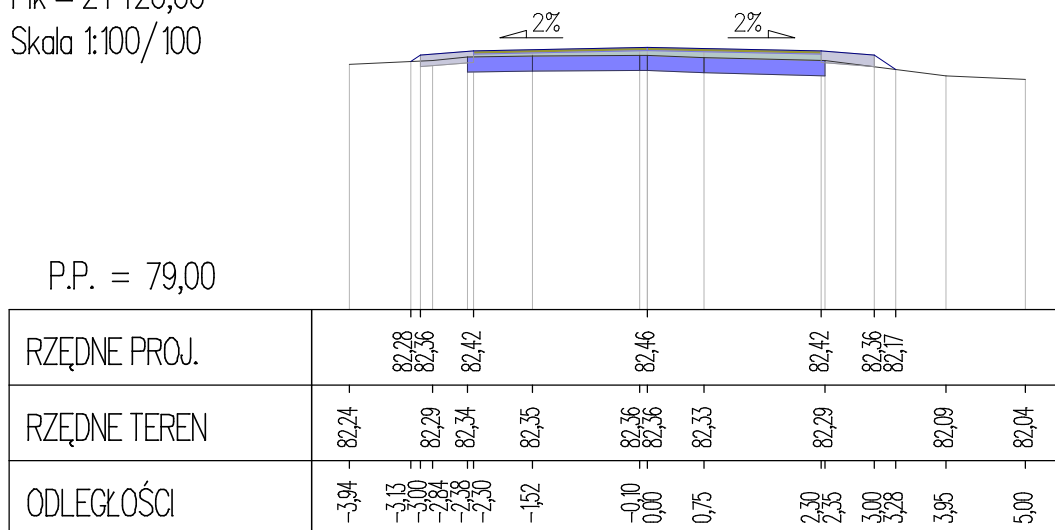
Pik = 2+380,00
Skala 1:100/100



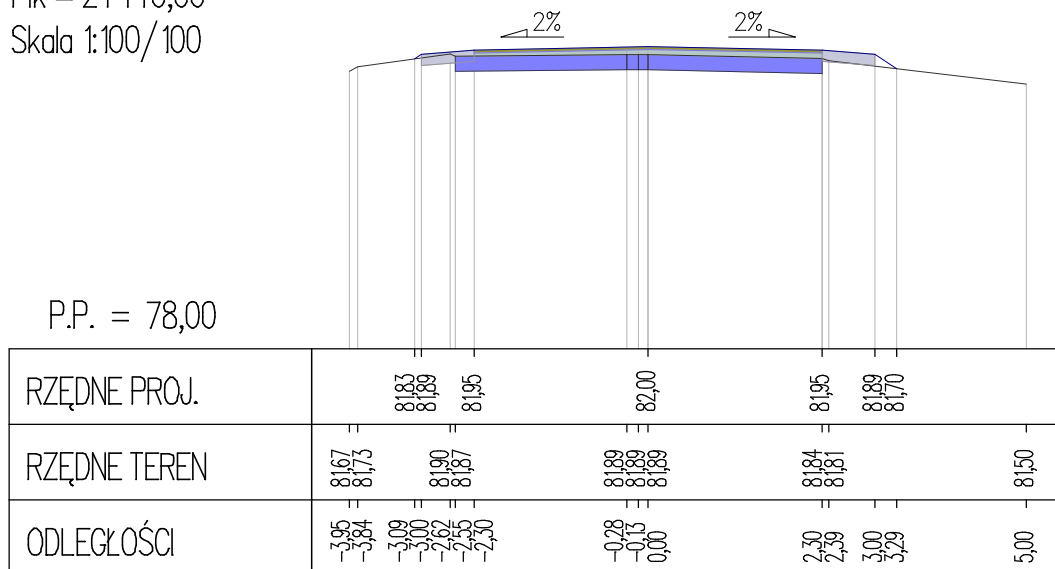
Pik = 2+400,00
Skala 1:100/100



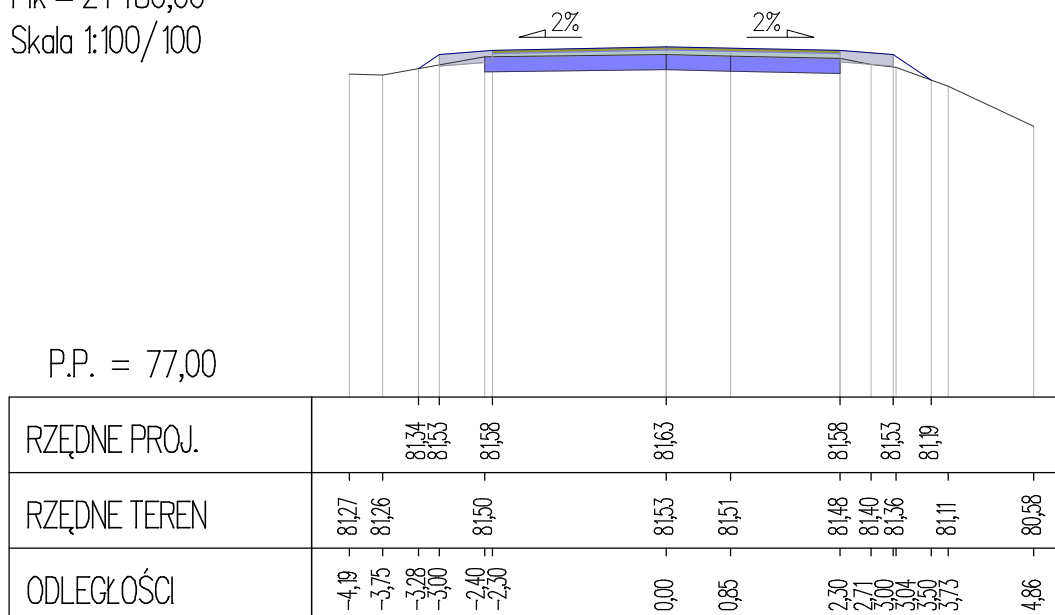
Pik = 2+420,00
Skala 1:100/100



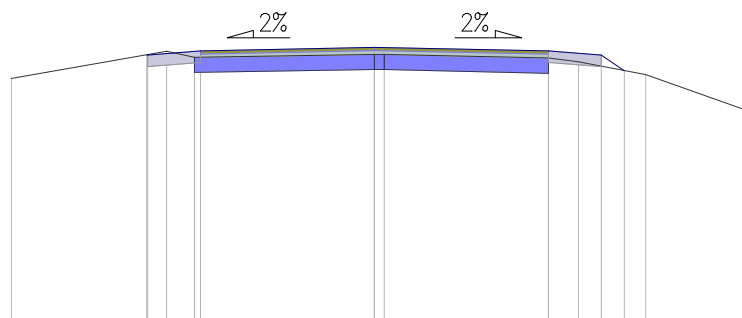
Pik = 2+440,00
Skala 1:100/100



Pik = 2+480,00
Skala 1:100/100



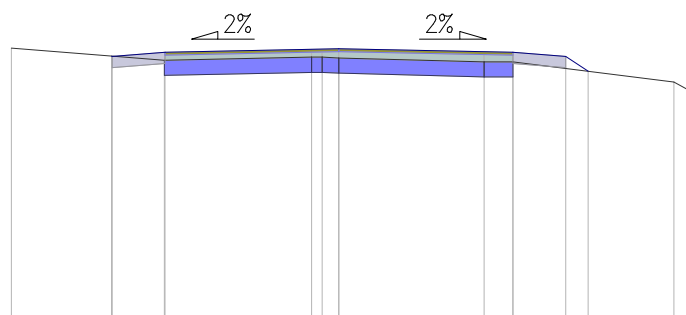
Pik = 2+500,00
Skala 1:100/100



P.P. = 78,00

RZĘDNE PROJ.		81,53	81,58		81,63		81,58	81,53	81,52	
RZĘDNE TEREN	81,22	81,58	81,50		81,54	81,54	81,49	81,44	81,27	80,77
ODLEGŁOŚCI	-4,80	-3,01	-2,75	-2,38	0,00	0,15	2,30	2,70	3,00	3,31

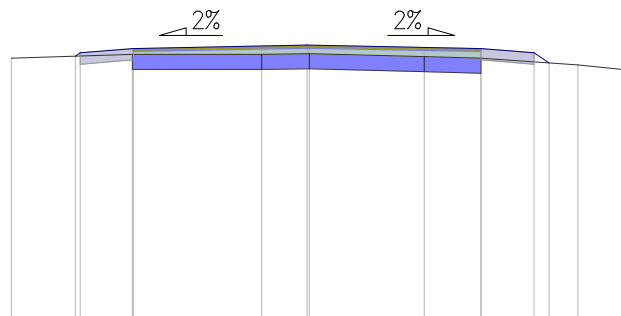
Pik = 2+520,00
Skala 1:100/100



P.P. = 78,00

RZĘDNE PROJ.		81,56	81,61		81,65		81,61	81,55	81,55	
RZĘDNE TEREN	81,66	81,50		81,54	81,54	81,48	81,48		81,21	81,04
ODLEGŁOŚCI	-4,33	-3,01	-2,31	-0,36	-0,22	0,00	1,92	2,30	3,00	3,29

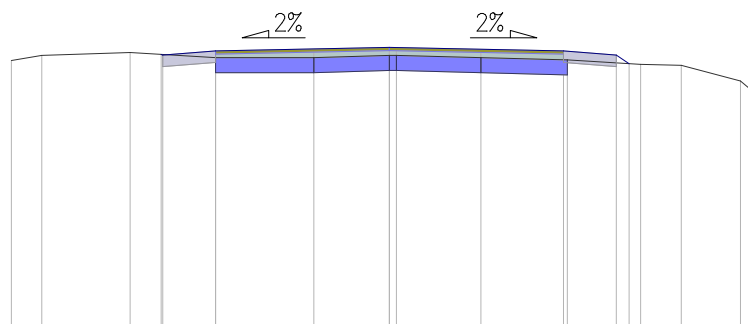
Pik = 2+540,00
Skala 1:100/100



P.P. = 78,00

RZĘDNE PROJ.		81,61	81,65	81,71		81,75		81,71	81,65	81,52	
RZĘDNE TEREN	81,58		81,63		81,63	81,64	81,60	81,58		81,49	81,42
ODLEGŁOŚCI	-3,91	-3,07	-3,00	-2,31	-0,60	0,00	1,55	2,30	3,00	3,20	3,58

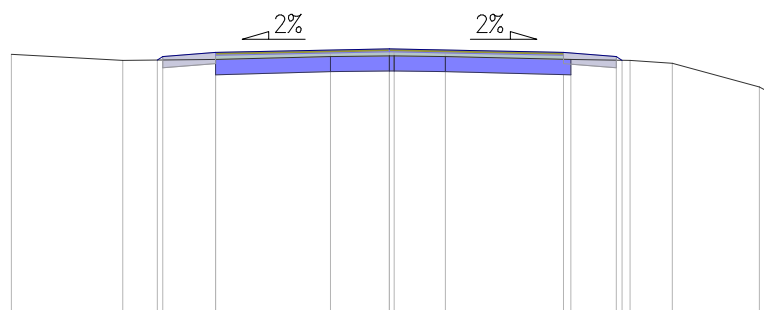
Pik = 2+560,00
Skala 1:100/100



P.P. = 78,00

RZĘDNE PROJ.			81,61 81,60	81,66		81,70		81,66	81,60 81,49		
RZĘDNE TEREN	81,53	81,60	81,64	81,57	81,57	81,60 81,60	81,57	81,54	81,48	81,47	81,26 81,13
ODLEGŁOŚCI	-5,00	-4,60	-3,43 -3,02 -3,00	-2,30	-1,00	0,00 0,09	1,21	2,30 2,35	3,00 3,17 3,32	3,86	4,64 4,80

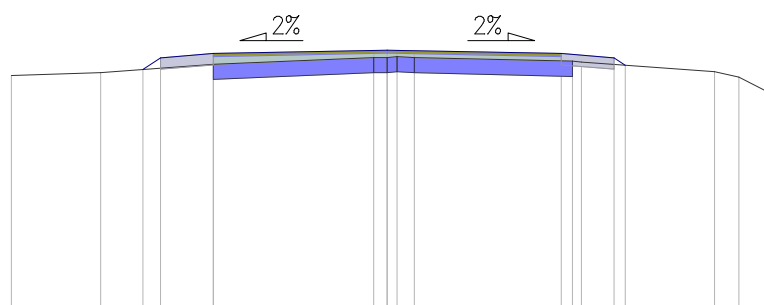
Pik = 2+580,00
Skala 1:100/100



P.P. = 78,00

RZĘDNE PROJ.			81,38 81,43	81,49		81,53		81,49	81,43 81,38		
RZĘDNE TEREN	81,46	81,38	81,39	81,39	81,43	81,44 81,44	81,43	81,39	81,38	81,34	81,03 80,97
ODLEGŁOŚCI	-5,00	-3,53 -3,07 -3,00	-2,30	-0,78	0,00 0,06	0,74	2,30 2,40 3,00 3,07 3,18	3,74	4,89 5,00		

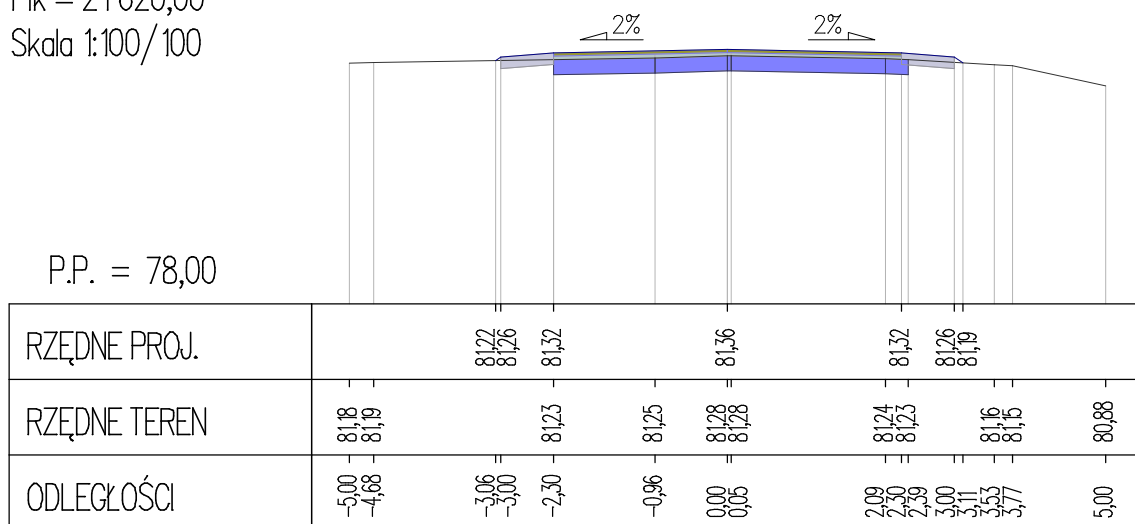
Pik = 2+600,00
Skala 1:100/100



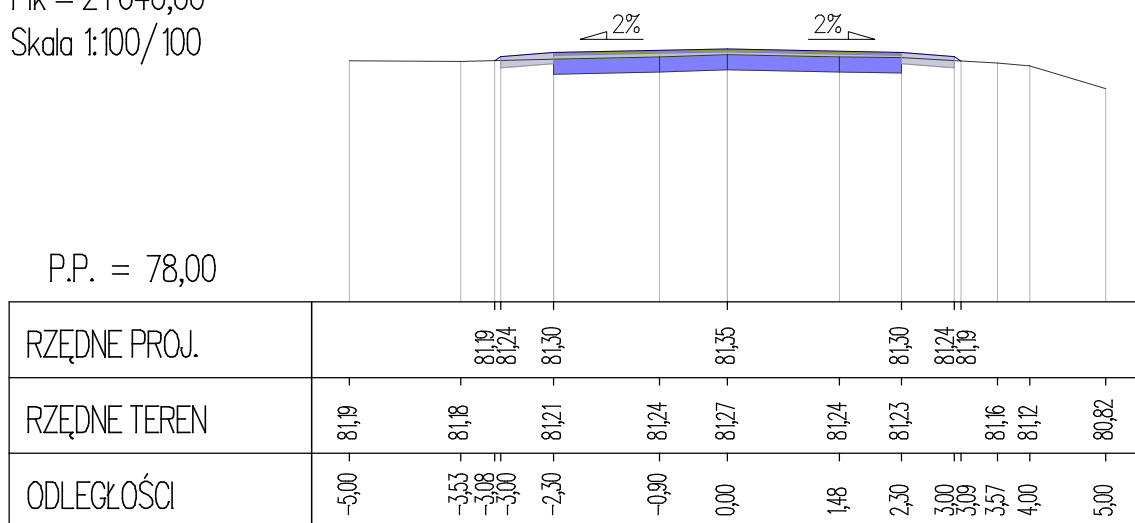
P.P. = 78,00

RZĘDNE PROJ.			81,14 81,30	81,35		81,40		81,35	81,30 81,20		
RZĘDNE TEREN	81,06	81,10	81,21	81,21	81,30 81,30 81,31 81,30	81,30	81,25 81,24	81,11 81,04	80,86		
ODLEGŁOŚCI	-4,97	-3,79 -3,23 -3,00	-2,30	-0,18 0,00 0,15 0,36	2,30 2,45 2,57 3,00 3,15	4,33 4,65 5,00					

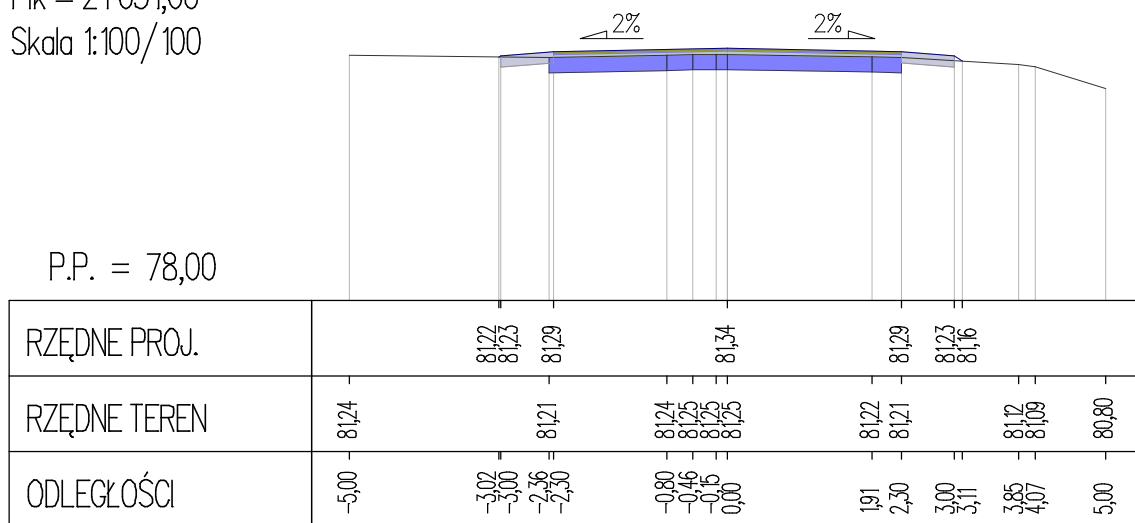
Pik = 2+620,00
Skala 1:100/100



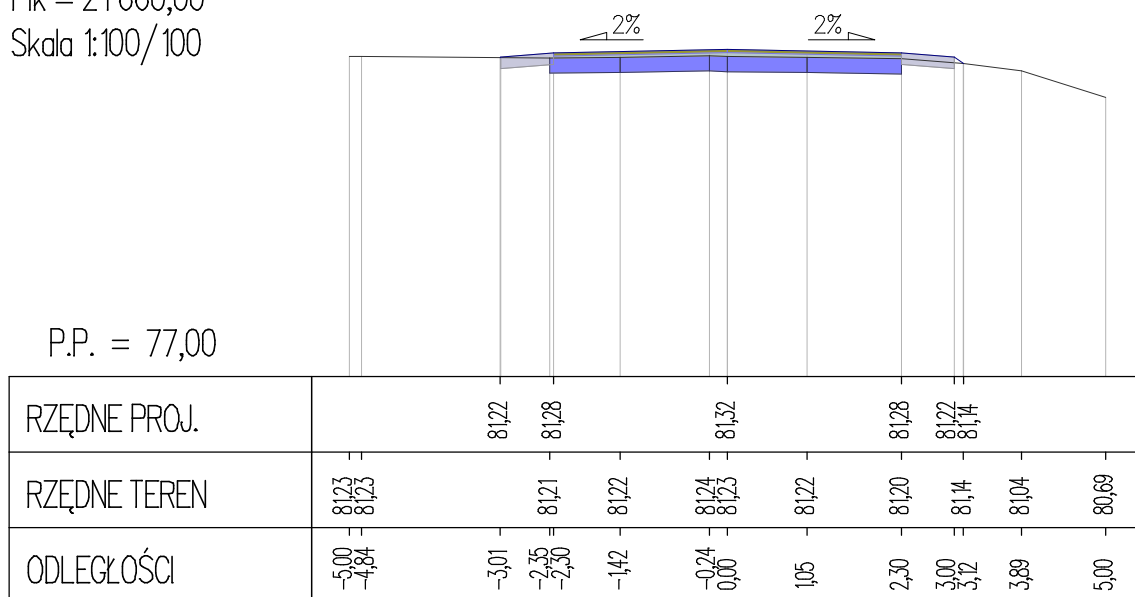
Pik = 2+640,00
Skala 1:100/100



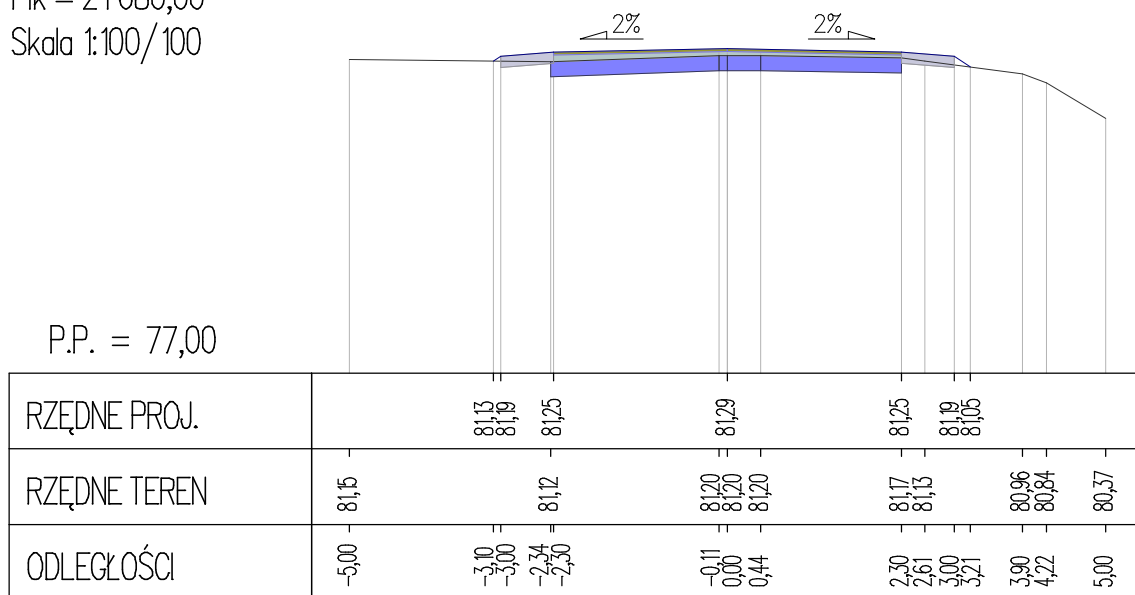
Pik = 2+651,60
Skala 1:100/100



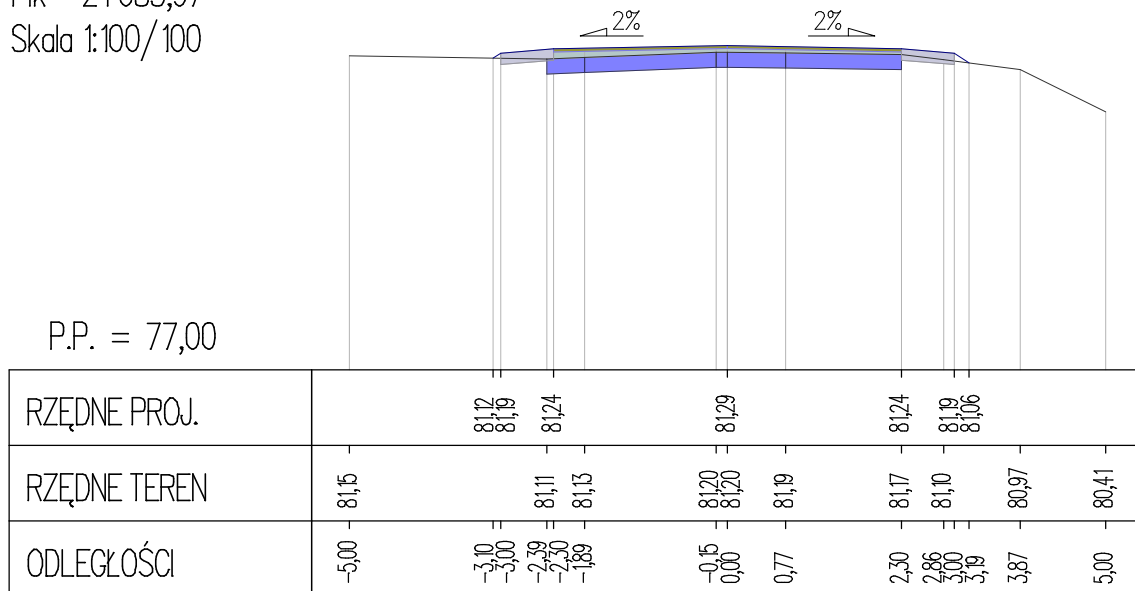
Pik = 2+660,00
Skala 1:100/100



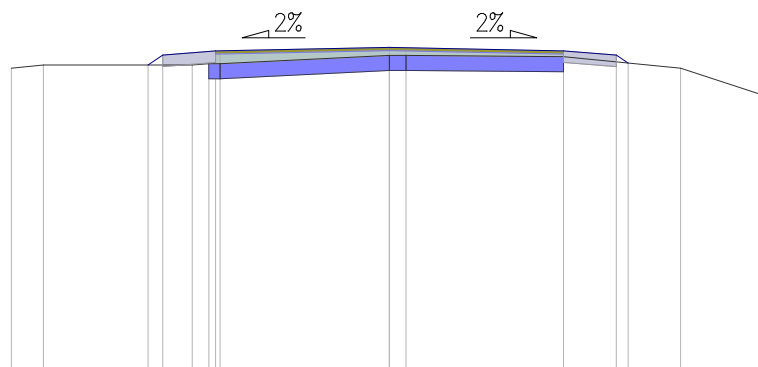
Pik = 2+680,00
Skala 1:100/100



Pik = 2+683,97
Skala 1:100/100



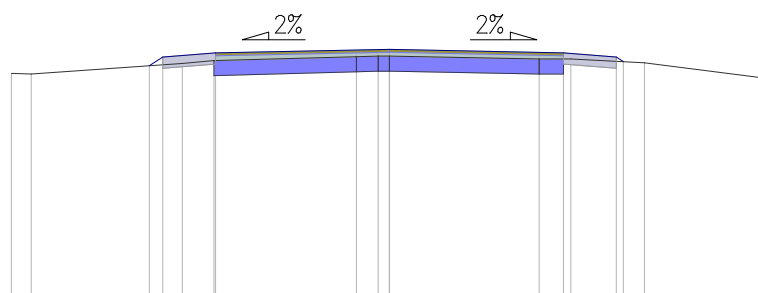
Pik = 2+700,00
Skala 1:100/100



P.P. = 77,00

RZĘDNE PROJ.			81,06	81,19	81,25		81,29		81,25	81,19	81,09	
RZĘDNE TEREN	81,02	81,06		81,06	81,08	81,08	81,19	81,19	81,17		81,02	80,64
ODLEGŁOŚCI	-5,00	-4,58	-3,20	-3,00	-2,61	-2,39	0,00	0,22	2,30	3,00	3,16	3,85

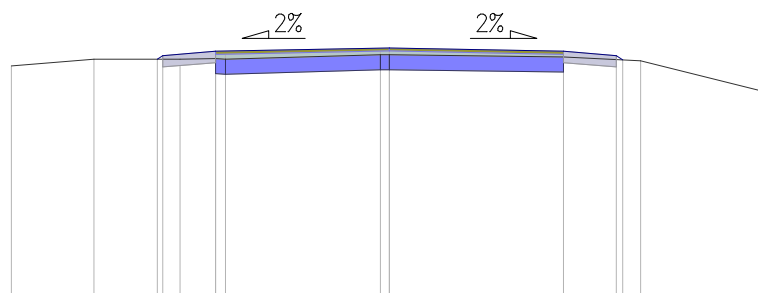
Pik = 2+716,33
Skala 1:100/100



P.P. = 78,00

RZĘDNE PROJ.			81,12	81,24	81,29		81,34		81,29	81,24	81,17	
RZĘDNE TEREN	81,02	81,01		81,15	81,19		81,24	81,25	81,21	81,21	81,16	80,95
ODLEGŁOŚCI	-5,00	-4,74	-3,18	-3,00	-2,74	-2,32	-0,44	-0,15	1,98	2,30	2,40	3,00

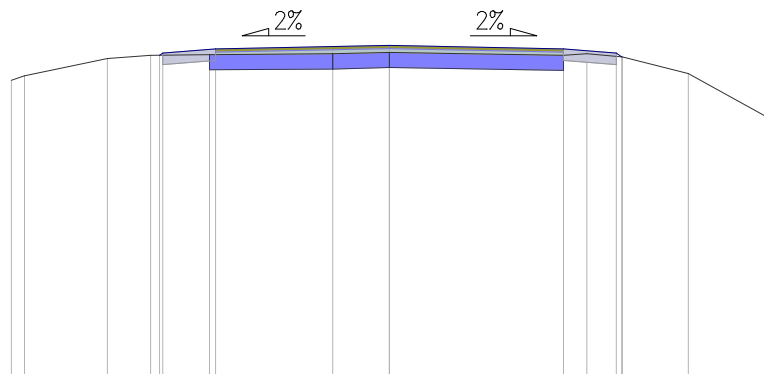
Pik = 2+720,00
Skala 1:100/100



P.P. = 78,00

RZĘDNE PROJ.			81,20	81,25	81,30		81,35		81,30	81,25	81,19	
RZĘDNE TEREN	81,11	81,20	81,20	81,21	81,20		81,26	81,26	81,23	81,18		80,76
ODLEGŁOŚCI	-5,00	-3,91	-3,07	-3,00	-2,77	-2,40	-0,12	0,00	2,30	3,00	3,09	3,52

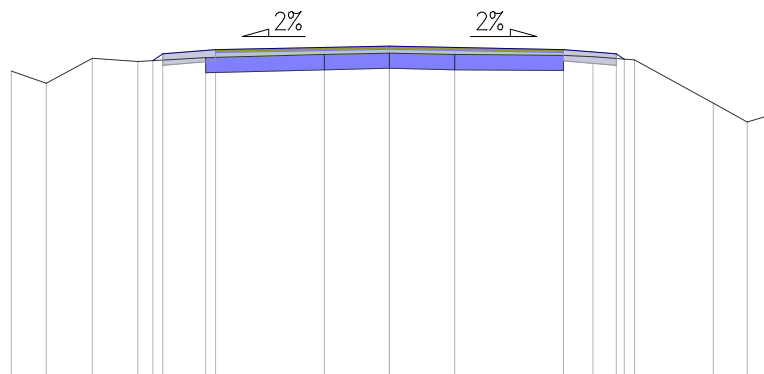
Pik = 2+740,00
Skala 1:100/100



P.P. = 77,00

RZĘDNE PROJ.				81,24	81,27				81,32	81,27	81,22					
RZĘDNE TEREN	80,91	80,97	81,20	81,24		81,25		81,26	81,28		81,24	81,26	81,22	81,00	80,42	
ODLEGŁOŚCI	-5,00	-4,83	-3,73	-3,16	-3,04	-3,00	-2,38	-0,75	0,00		2,30	2,61	3,00	3,07	3,95	5,00

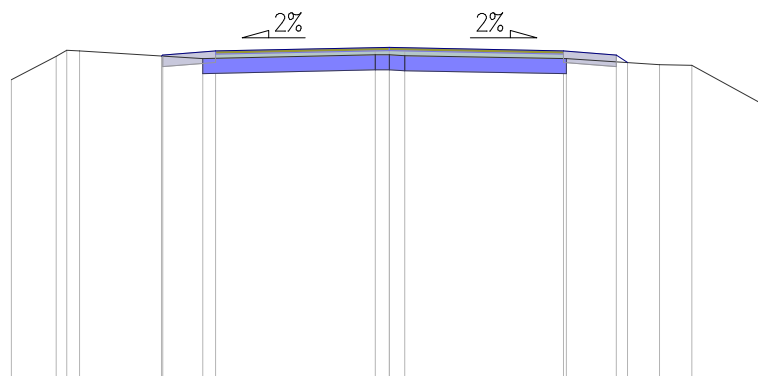
Pik = 2+760,00
Skala 1:100/100



P.P. = 77,00

RZĘDNE PROJ.					81,20	81,29			81,35		81,35	81,29	81,22						
RZĘDNE TEREN	81,06	80,90	81,23	81,19	81,24		81,28	81,30	81,28		81,27	81,25	81,21	80,64	80,39	80,47			
ODLEGŁOŚCI	-5,00	-4,54	-3,93	-3,33	-3,15	-3,00	-2,43	-0,86	0,00	0,86		2,30	2,69	3,00	3,10	3,24	4,28	4,73	5,00

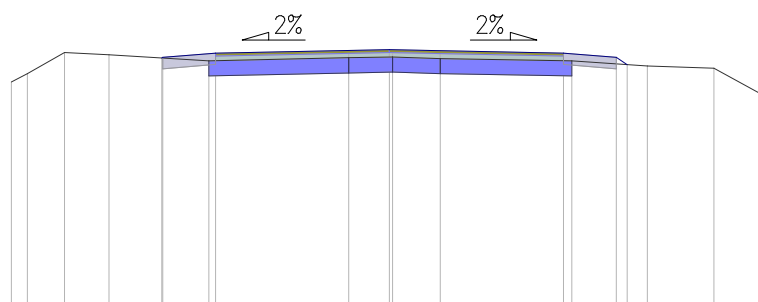
Pik = 2+780,00
Skala 1:100/100



P.P. = 77,00

RZĘDNE PROJ.				81,30 81,31	81,37		81,42		81,37	81,31 81,22		
RZĘDNE TEREN	80,99	81,30 81,38 81,27	81,37		81,27		81,32 81,32 81,31		81,27	81,19 81,18		80,63
ODLEGŁOŚCI	-5,00	-4,41 -4,27 -4,10	-3,02 -3,00	-2,47 -2,30		-0,19 0,00 0,20		2,30 2,34 3,00 3,15 3,57	4,00	5,00		

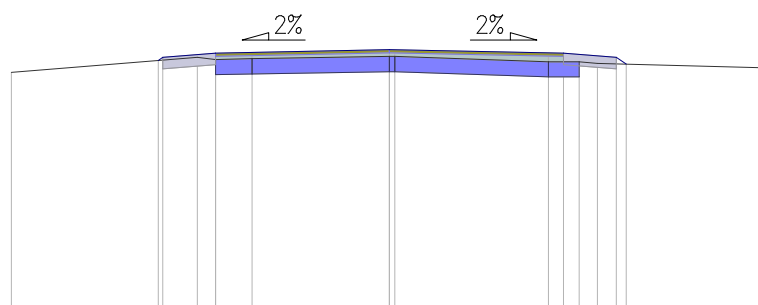
Pik = 2+784,68
Skala 1:100/100



P.P. = 78,00

RZĘDNE PROJ.				81,33 81,34	81,39		81,44		81,39	81,34 81,24		
RZĘDNE TEREN	81,01 81,12	81,40	81,37		81,29		81,33 81,34	81,32	81,29	81,22	81,19	80,80
ODLEGŁOŚCI	-5,00 -4,79	-4,30	-3,71	-3,01 -3,00	-2,39 -2,30		-0,54 0,00 0,04	0,67	2,30 2,41	3,00 3,14 3,41	4,29	5,00

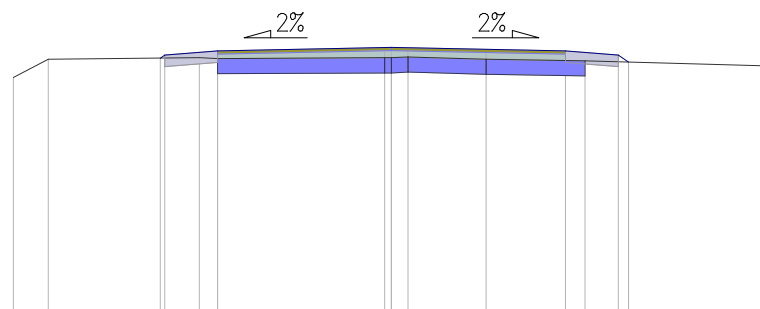
Pik = 2+800,00
Skala 1:100/100



P.P. = 78,00

RZĘDNE PROJ.				81,35 81,39	81,44		81,49		81,44	81,39 81,30		
RZĘDNE TEREN	81,19			81,39 81,36	81,37		81,40 81,40		81,33 81,33 81,31			81,25
ODLEGŁOŚCI	-5,00	-3,06 -3,00	-2,54 -2,50	-1,82		0,00 0,07		2,10 2,30 2,51 2,75 3,00 3,15		5,00		

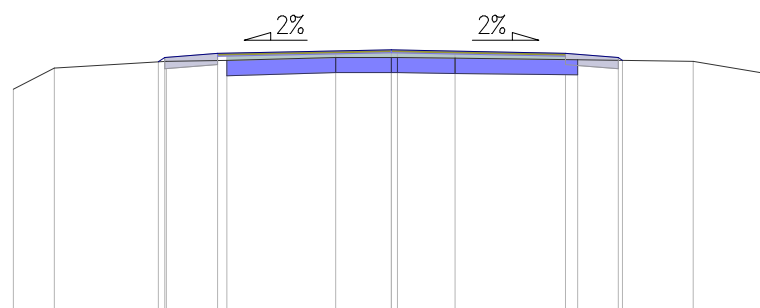
Pik = 2+820,00
Skala 1:100/100



P.P. = 78,00

RZĘDNE PROJ.			81,36	81,40	81,46		81,51		81,46	81,40	81,36				
RZĘDNE TEREN	81,11	81,35		81,37	81,36		81,37	81,38	81,35	81,33			81,26		
ODLEGŁOŚCI	-5,00	-4,54	-3,06	-3,00	-2,54	-2,30	-0,09	0,00	0,22	1,25	2,30	2,56	3,00	3,14	5,00

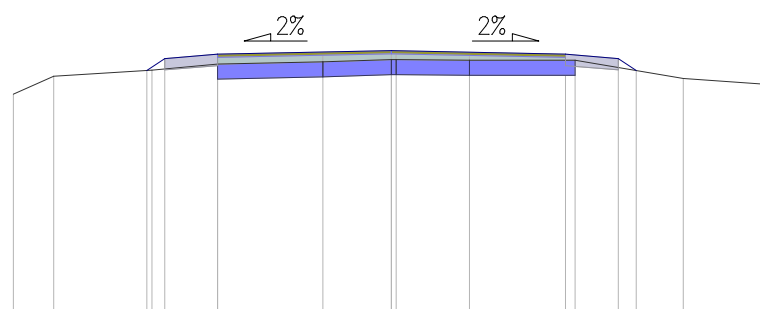
Pik = 2+840,00
Skala 1:100/100



P.P. = 78,00

RZĘDNE PROJ.																																																																																																																																																																																																																																																																																																																																																																																																																																																																																																																																																																																																																																																																																																																																																																																																																																																																																																																																																																																																																																																																																																																																																																																																																																																																																																																																																																																																																																																																																																																											
--------------	--	--	--	--	--	--	--	--	--	--	--	--	--	--	--	--	--	--	--	--	--	--	--	--	--	--	--	--	--	--	--	--	--	--	--	--	--	--	--	--	--	--	--	--	--	--	--	--	--	--	--	--	--	--	--	--	--	--	--	--	--	--	--	--	--	--	--	--	--	--	--	--	--	--	--	--	--	--	--	--	--	--	--	--	--	--	--	--	--	--	--	--	--	--	--	--	--	--	--	--	--	--	--	--	--	--	--	--	--	--	--	--	--	--	--	--	--	--	--	--	--	--	--	--	--	--	--	--	--	--	--	--	--	--	--	--	--	--	--	--	--	--	--	--	--	--	--	--	--	--	--	--	--	--	--	--	--	--	--	--	--	--	--	--	--	--	--	--	--	--	--	--	--	--	--	--	--	--	--	--	--	--	--	--	--	--	--	--	--	--	--	--	--	--	--	--	--	--	--	--	--	--	--	--	--	--	--	--	--	--	--	--	--	--	--	--	--	--	--	--	--	--	--	--	--	--	--	--	--	--	--	--	--	--	--	--	--	--	--	--	--	--	--	--	--	--	--	--	--	--	--	--	--	--	--	--	--	--	--	--	--	--	--	--	--	--	--	--	--	--	--	--	--	--	--	--	--	--	--	--	--	--	--	--	--	--	--	--	--	--	--	--	--	--	--	--	--	--	--	--	--	--	--	--	--	--	--	--	--	--	--	--	--	--	--	--	--	--	--	--	--	--	--	--	--	--	--	--	--	--	--	--	--	--	--	--	--	--	--	--	--	--	--	--	--	--	--	--	--	--	--	--	--	--	--	--	--	--	--	--	--	--	--	--	--	--	--	--	--	--	--	--	--	--	--	--	--	--	--	--	--	--	--	--	--	--	--	--	--	--	--	--	--	--	--	--	--	--	--	--	--	--	--	--	--	--	--	--	--	--	--	--	--	--	--	--	--	--	--	--	--	--	--	--	--	--	--	--	--	--	--	--	--	--	--	--	--	--	--	--	--	--	--	--	--	--	--	--	--	--	--	--	--	--	--	--	--	--	--	--	--	--	--	--	--	--	--	--	--	--	--	--	--	--	--	--	--	--	--	--	--	--	--	--	--	--	--	--	--	--	--	--	--	--	--	--	--	--	--	--	--	--	--	--	--	--	--	--	--	--	--	--	--	--	--	--	--	--	--	--	--	--	--	--	--	--	--	--	--	--	--	--	--	--	--	--	--	--	--	--	--	--	--	--	--	--	--	--	--	--	--	--	--	--	--	--	--	--	--	--	--	--	--	--	--	--	--	--	--	--	--	--	--	--	--	--	--	--	--	--	--	--	--	--	--	--	--	--	--	--	--	--	--	--	--	--	--	--	--	--	--	--	--	--	--	--	--	--	--	--	--	--	--	--	--	--	--	--	--	--	--	--	--	--	--	--	--	--	--	--	--	--	--	--	--	--	--	--	--	--	--	--	--	--	--	--	--	--	--	--	--	--	--	--	--	--	--	--	--	--	--	--	--	--	--	--	--	--	--	--	--	--	--	--	--	--	--	--	--	--	--	--	--	--	--	--	--	--	--	--	--	--	--	--	--	--	--	--	--	--	--	--	--	--	--	--	--	--	--	--	--	--	--	--	--	--	--	--	--	--	--	--	--	--	--	--	--	--	--	--	--	--	--	--	--	--	--	--	--	--	--	--	--	--	--	--	--	--	--	--	--	--	--	--	--	--	--	--	--	--	--	--	--	--	--	--	--	--	--	--	--	--	--	--	--	--	--	--	--	--	--	--	--	--	--	--	--	--	--	--	--	--	--	--	--	--	--	--	--	--	--	--	--	--	--	--	--	--	--	--	--	--	--	--	--	--	--	--	--	--	--	--	--	--	--	--	--	--	--	--	--	--	--	--	--	--	--	--	--	--	--	--	--	--	--	--	--	--	--	--	--	--	--	--	--	--	--	--	--	--	--	--	--	--	--	--	--	--	--	--	--	--	--	--	--	--	--	--	--	--	--	--	--	--	--	--	--	--	--	--	--	--	--	--	--	--	--	--	--	--	--	--	--	--	--	--	--	--	--	--	--	--	--	--	--	--	--	--	--	--	--	--	--	--	--	--	--	--	--	--	--	--	--	--	--	--	--	--	--	--	--	--	--	--	--	--	--	--	--	--	--	--	--	--	--	--	--	--	--	--	--	--	--	--	--	--	--	--	--	--	--	--	--	--	--	--	--	--	--	--	--	--	--	--	--	--	--	--	--	--	--	--	--	--	--	--	--	--	--	--	--	--	--	--	--	--	--	--	--	--	--	--	--	--	--	--	--	--	--	--	--	--	--	--	--	--	--	--	--	--	--	--	--	--	--	--	--	--	--	--	--	--	--	--	--	--	--	--	--	--	--	--	--	--	--	--	--	--	--	--	--	--	--	--	--	--	--	--	--	--	--	--	--	--	--	--	--	--	--	--	--	--	--	--	--	--	--	--	--	--	--	--	--	--	--	--	--	--	--	--	--	--	--	--	--	--	--	--	--	--	--	--	--	--	--	--	--	--	--	--	--	--	--	--	--	--	--	--	--	--	--	--	--	--	--	--	--	--	--	--	--	--	--	--	--	--	--	--	--	--	--	--	--	--	--	--	--	--	--	--	--	--	--	--	--	--	--	--	--	--	--	--	--	--	--	--	--	--	--	--	--	--	--	--	--	--	--	--	--	--	--	--	--	--	--	--	--	--	--	--	--	--	--	--	--	--	--	--	--	--	--	--	--	--	--	--	--	--	--	--	--	--	--	--	--	--	--	--	--	--	--	--	--	--	--	--	--	--	--	--	--	--	--	--	--	--	--	--	--	--	--	--	--	--	--	--	--	--	--	--	--	--	--	--	--	--	--	--	--	--	--	--	--	--	--	--	--	--	--	--	--	--	--	--	--	--	--	--	--	--	--	--	--	--	--	--	--	--	--	--	--	--	--	--	--	--	--	--	--	--	--	--	--	--	--	--	--	--	--	--	--	--	--	--	--	--	--	--	--	--	--	--	--	--	--	--	--	--	--	--	--	--	--	--	--	--	--	--	--	--	--	--	--	--	--	--	--	--	--	--	--	--	--	--	--	--	--	--	--	--	--	--	--	--	--	--	--	--	--	--	--	--	--	--	--	--	--	--	--	--	--	--	--	--	--	--	--	--	--	--	--	--	--	--	--	--	--	--	--	--	--	--	--	--	--	--	--	--	--	--	--	--	--	--	--	--	--	--	--	--	--	--	--	--	--	--	--	--	--	--	--	--	--	--	--	--	--	--	--	--	--	--	--	--	--	--	--	--	--	--	--	--	--	--	--	--	--

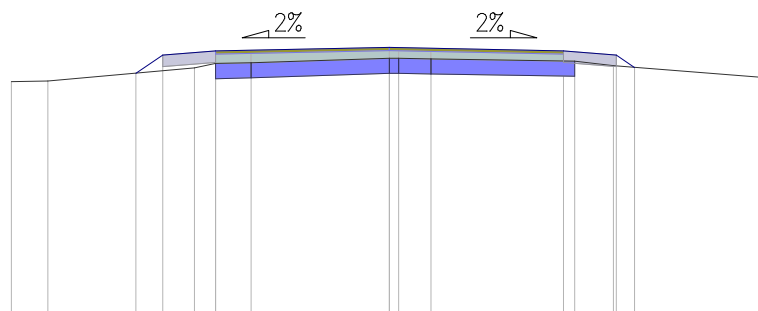
Pik = 2+860,00
Skala 1:100/100



P.P. = 78,00

RZĘDNE PROJ.				81,26	81,41	81,47		81,52		81,47	81,41	81,25				
RZĘDNE TEREN	80,94	81,18		81,26		81,34	81,37	81,40	81,40	81,39	81,39		81,15	81,07		
ODLEGŁOŚCI	-5,00	-4,47	-3,24	-3,17	-3,00	-2,30	-0,91	0,00	0,06	1,03	2,30	2,43	3,00	3,24	3,86	5,00

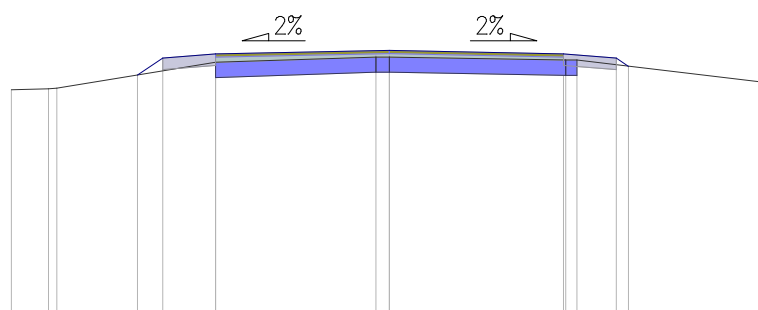
Pik = 2+880,00
Skala 1:100/100



P.P. = 78,00

RZĘDNE PROJ.																																																																																																																																																																																																																																																																																																																																																																																																																																																																																																																																																																																																																																																																																																																																																																																																																																																																																																																																																																																																																																																																																																																																																																																																																																																																																																																																																																																																																																																				</
--------------	--	--	--	--	--	--	--	--	--	--	--	--	--	--	--	--	--	--	--	--	--	--	--	--	--	--	--	--	--	--	--	--	--	--	--	--	--	--	--	--	--	--	--	--	--	--	--	--	--	--	--	--	--	--	--	--	--	--	--	--	--	--	--	--	--	--	--	--	--	--	--	--	--	--	--	--	--	--	--	--	--	--	--	--	--	--	--	--	--	--	--	--	--	--	--	--	--	--	--	--	--	--	--	--	--	--	--	--	--	--	--	--	--	--	--	--	--	--	--	--	--	--	--	--	--	--	--	--	--	--	--	--	--	--	--	--	--	--	--	--	--	--	--	--	--	--	--	--	--	--	--	--	--	--	--	--	--	--	--	--	--	--	--	--	--	--	--	--	--	--	--	--	--	--	--	--	--	--	--	--	--	--	--	--	--	--	--	--	--	--	--	--	--	--	--	--	--	--	--	--	--	--	--	--	--	--	--	--	--	--	--	--	--	--	--	--	--	--	--	--	--	--	--	--	--	--	--	--	--	--	--	--	--	--	--	--	--	--	--	--	--	--	--	--	--	--	--	--	--	--	--	--	--	--	--	--	--	--	--	--	--	--	--	--	--	--	--	--	--	--	--	--	--	--	--	--	--	--	--	--	--	--	--	--	--	--	--	--	--	--	--	--	--	--	--	--	--	--	--	--	--	--	--	--	--	--	--	--	--	--	--	--	--	--	--	--	--	--	--	--	--	--	--	--	--	--	--	--	--	--	--	--	--	--	--	--	--	--	--	--	--	--	--	--	--	--	--	--	--	--	--	--	--	--	--	--	--	--	--	--	--	--	--	--	--	--	--	--	--	--	--	--	--	--	--	--	--	--	--	--	--	--	--	--	--	--	--	--	--	--	--	--	--	--	--	--	--	--	--	--	--	--	--	--	--	--	--	--	--	--	--	--	--	--	--	--	--	--	--	--	--	--	--	--	--	--	--	--	--	--	--	--	--	--	--	--	--	--	--	--	--	--	--	--	--	--	--	--	--	--	--	--	--	--	--	--	--	--	--	--	--	--	--	--	--	--	--	--	--	--	--	--	--	--	--	--	--	--	--	--	--	--	--	--	--	--	--	--	--	--	--	--	--	--	--	--	--	--	--	--	--	--	--	--	--	--	--	--	--	--	--	--	--	--	--	--	--	--	--	--	--	--	--	--	--	--	--	--	--	--	--	--	--	--	--	--	--	--	--	--	--	--	--	--	--	--	--	--	--	--	--	--	--	--	--	--	--	--	--	--	--	--	--	--	--	--	--	--	--	--	--	--	--	--	--	--	--	--	--	--	--	--	--	--	--	--	--	--	--	--	--	--	--	--	--	--	--	--	--	--	--	--	--	--	--	--	--	--	--	--	--	--	--	--	--	--	--	--	--	--	--	--	--	--	--	--	--	--	--	--	--	--	--	--	--	--	--	--	--	--	--	--	--	--	--	--	--	--	--	--	--	--	--	--	--	--	--	--	--	--	--	--	--	--	--	--	--	--	--	--	--	--	--	--	--	--	--	--	--	--	--	--	--	--	--	--	--	--	--	--	--	--	--	--	--	--	--	--	--	--	--	--	--	--	--	--	--	--	--	--	--	--	--	--	--	--	--	--	--	--	--	--	--	--	--	--	--	--	--	--	--	--	--	--	--	--	--	--	--	--	--	--	--	--	--	--	--	--	--	--	--	--	--	--	--	--	--	--	--	--	--	--	--	--	--	--	--	--	--	--	--	--	--	--	--	--	--	--	--	--	--	--	--	--	--	--	--	--	--	--	--	--	--	--	--	--	--	--	--	--	--	--	--	--	--	--	--	--	--	--	--	--	--	--	--	--	--	--	--	--	--	--	--	--	--	--	--	--	--	--	--	--	--	--	--	--	--	--	--	--	--	--	--	--	--	--	--	--	--	--	--	--	--	--	--	--	--	--	--	--	--	--	--	--	--	--	--	--	--	--	--	--	--	--	--	--	--	--	--	--	--	--	--	--	--	--	--	--	--	--	--	--	--	--	--	--	--	--	--	--	--	--	--	--	--	--	--	--	--	--	--	--	--	--	--	--	--	--	--	--	--	--	--	--	--	--	--	--	--	--	--	--	--	--	--	--	--	--	--	--	--	--	--	--	--	--	--	--	--	--	--	--	--	--	--	--	--	--	--	--	--	--	--	--	--	--	--	--	--	--	--	--	--	--	--	--	--	--	--	--	--	--	--	--	--	--	--	--	--	--	--	--	--	--	--	--	--	--	--	--	--	--	--	--	--	--	--	--	--	--	--	--	--	--	--	--	--	--	--	--	--	--	--	--	--	--	--	--	--	--	--	--	--	--	--	--	--	--	--	--	--	--	--	--	--	--	--	--	--	--	--	--	--	--	--	--	--	--	--	--	--	--	--	--	--	--	--	--	--	--	--	--	--	--	--	--	--	--	--	--	--	--	--	--	--	--	--	--	--	--	--	--	--	--	--	--	--	--	--	--	--	--	--	--	--	--	--	--	--	--	--	--	--	--	--	--	--	--	--	--	--	--	--	--	--	--	--	--	--	--	--	--	--	--	--	--	--	--	--	--	--	--	--	--	--	--	--	--	--	--	--	--	--	--	--	--	--	--	--	--	--	--	--	--	--	--	--	--	--	--	--	--	--	--	--	--	--	--	--	--	--	--	--	--	--	--	--	--	--	--	--	--	--	--	--	--	--	--	--	--	--	--	--	--	--	--	--	--	--	--	--	--	--	--	--	--	--	--	--	--	--	--	--	--	--	--	--	--	--	--	--	--	--	--	--	--	--	--	--	--	--	--	--	--	--	--	--	--	--	--	--	--	--	--	--	--	--	--	--	--	--	--	--	--	--	--	--	--	--	--	--	--	--	--	--	--	--	--	--	--	--	--	--	--	--	--	--	--	--	--	--	--	--	--	--	--	--	--	--	--	--	--	--	--	--	--	--	--	--	--	--	--	--	--	--	--	--	--	--	--	--	--	--	--	--	--	--	--	--	--	--	--	--	--	--	--	--	--	--	--	--	--	--	--	--	--	--	--	--	--	--	--	--	--	--	--	--	--	--	--	--	--	--	--	--	--	--	--	--	--	--	--	--	--	--	--	--	--	--	--	--	--	--	--	--	--	--	--	--	--	--	--	--	--	--	----

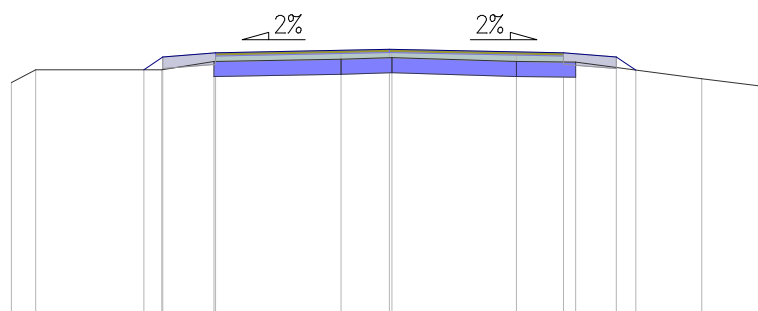
Pik = 2+900,00
Skala 1:100/100



P.P. = 78,00

RZĘDNE PROJ.					81,24	81,47	81,52		81,57		81,52	81,47	81,36			
RZĘDNE TEREN	81,05	81,06	81,07				81,41		81,48	81,48	81,44	81,44		81,14		
ODLEGŁOŚCI	-5,00	-4,51	-4,40	-3,34	-3,00		-2,30		-0,18	0,00	2,30	2,33	2,48	2,90	3,16	5,00

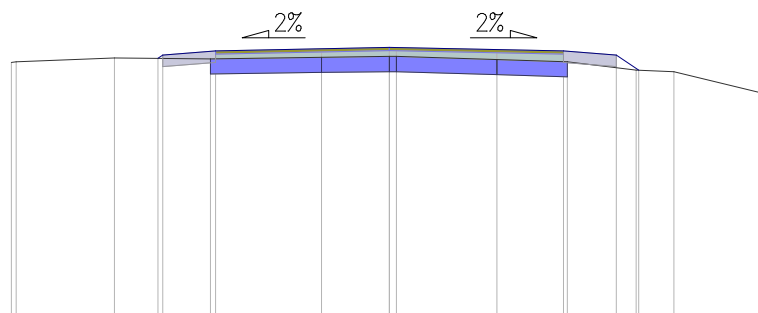
Pik = 2+920,00
Skala 1:100/100



P.P. = 78,00

RZĘDNE PROJ.				81,28	81,45	81,50		81,55		81,50	81,45	81,27						
RZĘDNE TEREN	81,11	81,28		81,28		81,39		81,42	81,44		81,39	81,38	81,16	81,06	81,06			
ODLEGŁOŚCI	-5,00	-4,68	-3,25	-3,01	-3,00	-2,52	-2,30	-0,64	0,00	0,03	1,68	2,30	2,46	3,00	3,26	4,13	4,95	5,00

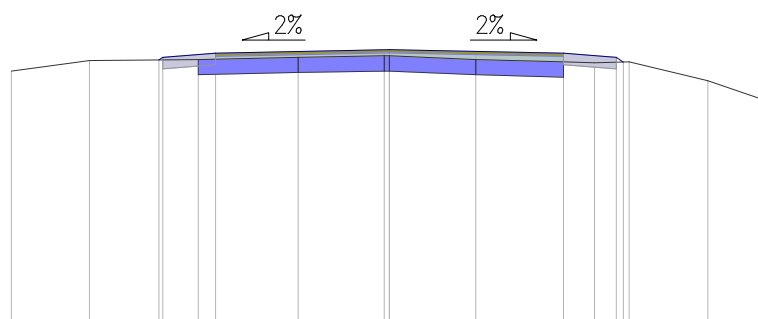
Pik = 2+940,00
Skala 1:100/100



P.P. = 78,00

RZĘDNE PROJ.			81,42	81,46			81,51			81,56			81,51	81,46	81,26	
RZĘDNE TEREN	81,36	81,57		81,42			81,41		81,43	81,44	81,44		81,40	81,37	81,26	81,24
ODLEGŁOŚCI	-5,00	-4,94	-3,64	-3,06	-3,00	-2,37	-2,30	-0,90	0,00	0,09	1,42	2,30	2,35	3,00	3,26	3,30

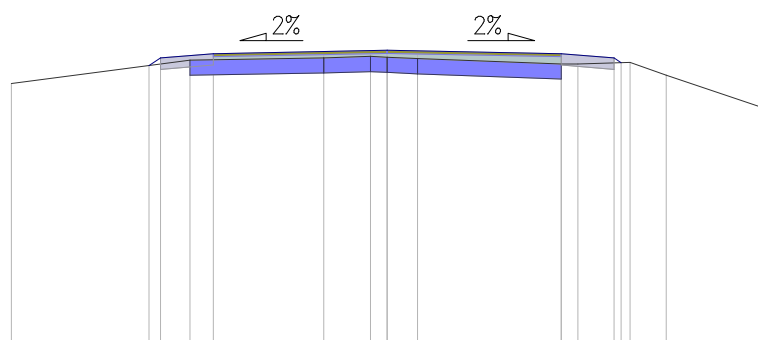
Pik = 2+960,00
Skala 1:100/100



P.P. = 78,00

RZĘDNE PROJ.			81,55	81,58			81,63			81,68			81,63	81,58	81,52	
RZĘDNE TEREN	81,40	81,54		81,55			81,58		81,60	81,60	81,55	81,52	81,51	81,52	81,27	81,00
ODLEGŁOŚCI	-5,00	-3,97	-3,06	-3,00	-2,53	-2,30	-1,21	-0,07	0,00	1,14	2,30	2,71	3,00	3,09	4,21	5,00

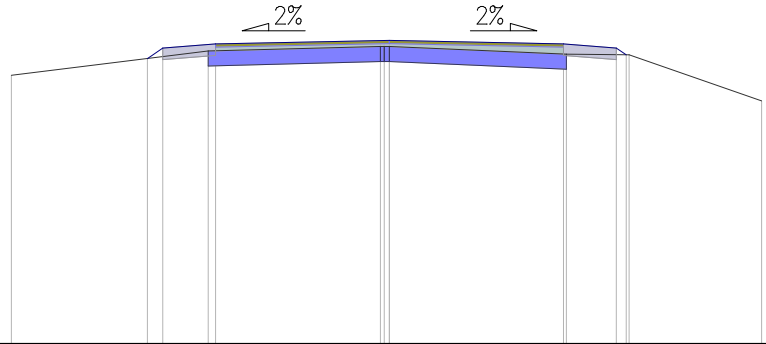
Pik = 2+980,00
Skala 1:100/100



P.P. = 78,00

RZĘDNE PROJ.			81,68	81,78			81,84			81,88			81,84	81,78	81,72	
RZĘDNE TEREN	81,44	81,75		81,78			81,80	81,79	81,77	81,70	81,70	81,72	81,55	81,11		
ODLEGŁOŚCI	-4,97	-3,15	-3,00	-2,61	-2,30	-0,84	-0,22	0,00	0,40	2,30	2,52	3,00	3,09	3,21	3,69	5,00

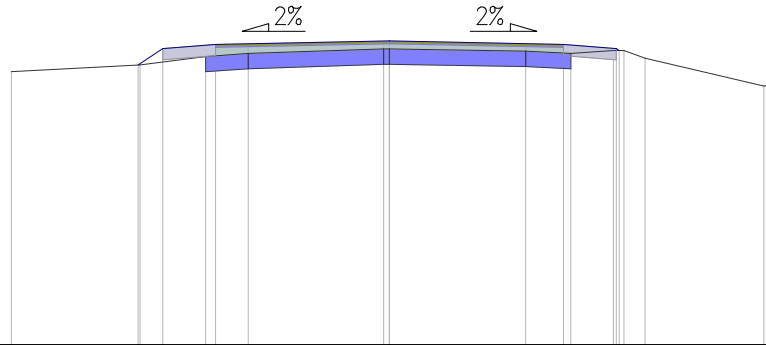
Skala 1:100/100



P.P. = 78,00

RZĘDNE PROJ.		81,77 81,91	81,96	82,01	81,96	81,91 81,82	
RZĘDNE TEREN	81,55		81,87	81,93 81,93 81,93	81,83	81,82	81,21
ODLEGŁOŚCI	-5,00	-3,20 -3,00	-2,40 -2,50	-0,12 -0,07 0,00	2,70 2,34	3,00 3,15 3,17	4,92

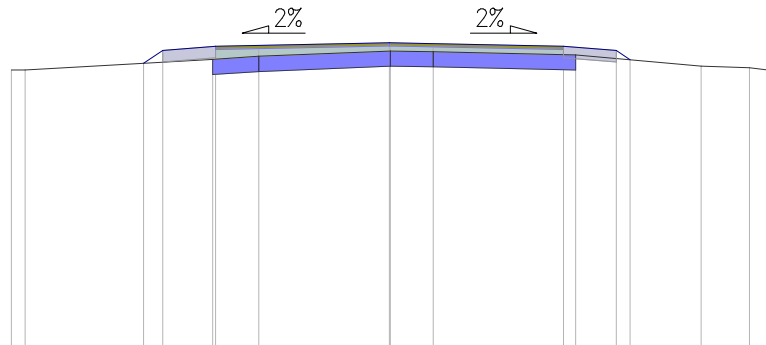
Skala 1:100/100



P.P. = 78,00

RZĘDNE PROJ.			81,70	81,92	81,97	82,02		81,97	81,92	81,89									
RZĘDNE TEREN	81,61		81,70		81,81	81,85	81,91	81,91	81,88	81,85	81,89	81,89	81,79		81,42	81,43			
ODLEGŁOŚCI	-5,00	-3,33	-3,30	-3,00	-2,43	-2,50	-1,87	-0,08	0,00	1,80	2,30	2,40	2,96	3,00	3,04	3,10	3,38	4,95	5,00

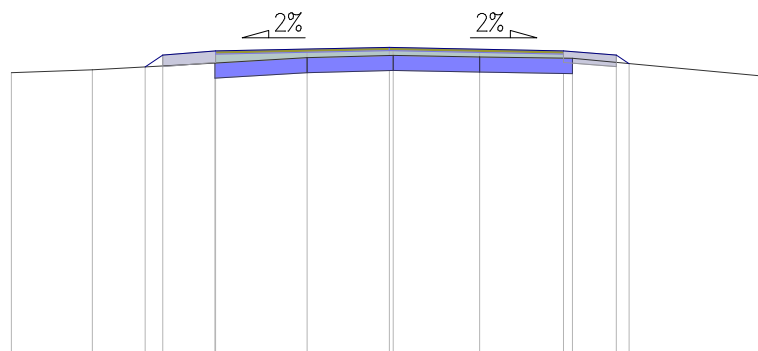
Skala 1:100/100



P.P. = 78,00

[illegible]

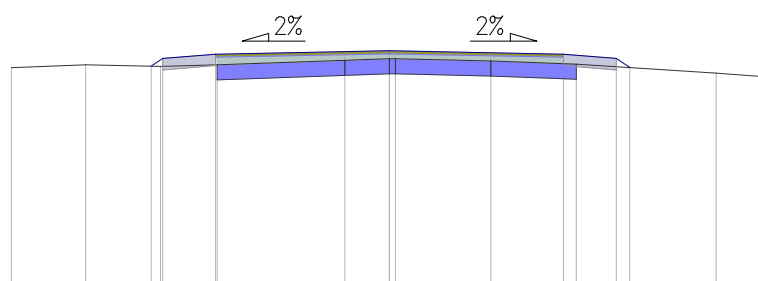
Pik = 3+040,00
Skala 1:100/100



P.P. = 78,00

RZĘDNE PROJ.			81,82 81,97	82,03		82,07		82,03	81,97 81,86	
RZĘDNE TEREN	-5,00	-3,93	-3,23 -3,00	-2,31	-1,09	0,00 0,05	1,19	2,30 2,42	3,00 3,17	5,00
ODLEGŁOŚCI	-5,00	-3,93	-3,23 -3,00	-2,31	-1,09	0,00 0,05	1,19	2,30 2,42	3,00 3,17	5,00

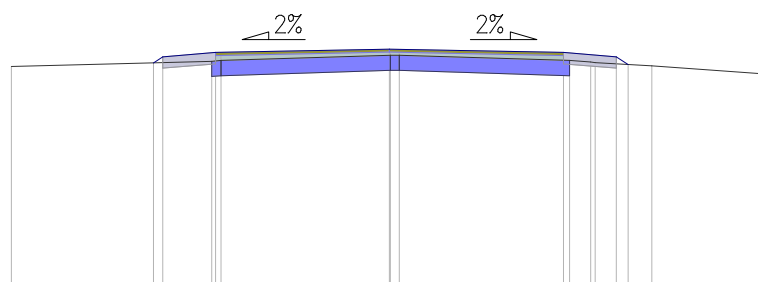
Pik = 3+060,00
Skala 1:100/100



P.P. = 79,00

RZĘDNE PROJ.			81,97 82,07	82,13		82,18		82,13	82,07 81,95	
RZĘDNE TEREN	-5,00	-4,02	-3,15 -3,03 -3,00	-2,30 -2,28	-0,59	0,00 0,08	1,34	2,30 2,47	3,00 3,18	5,00
ODLEGŁOŚCI	-5,00	-4,02	-3,15 -3,03 -3,00	-2,30 -2,28	-0,59	0,00 0,08	1,34	2,30 2,47	3,00 3,18	5,00

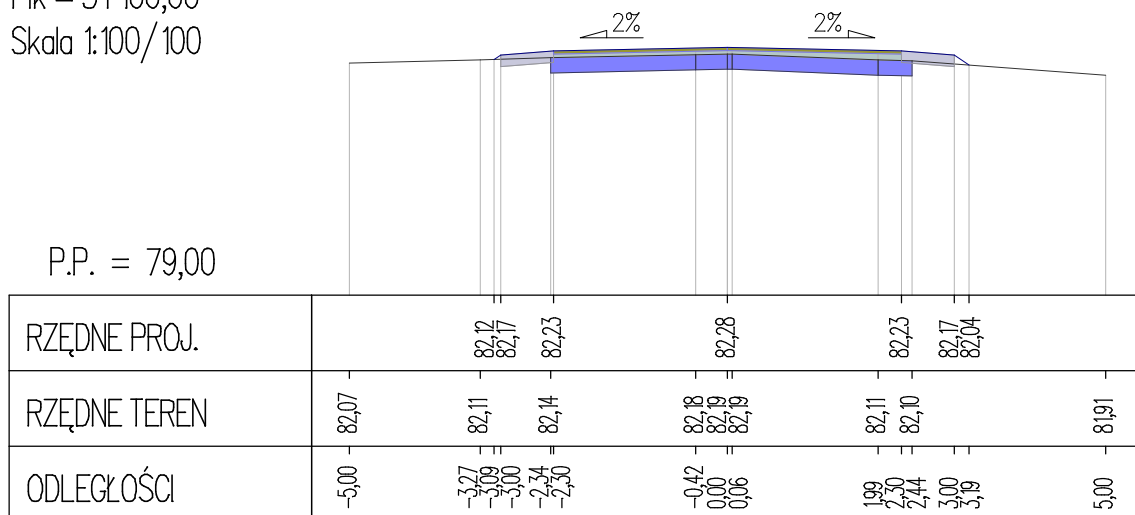
Pik = 3+080,00
Skala 1:100/100



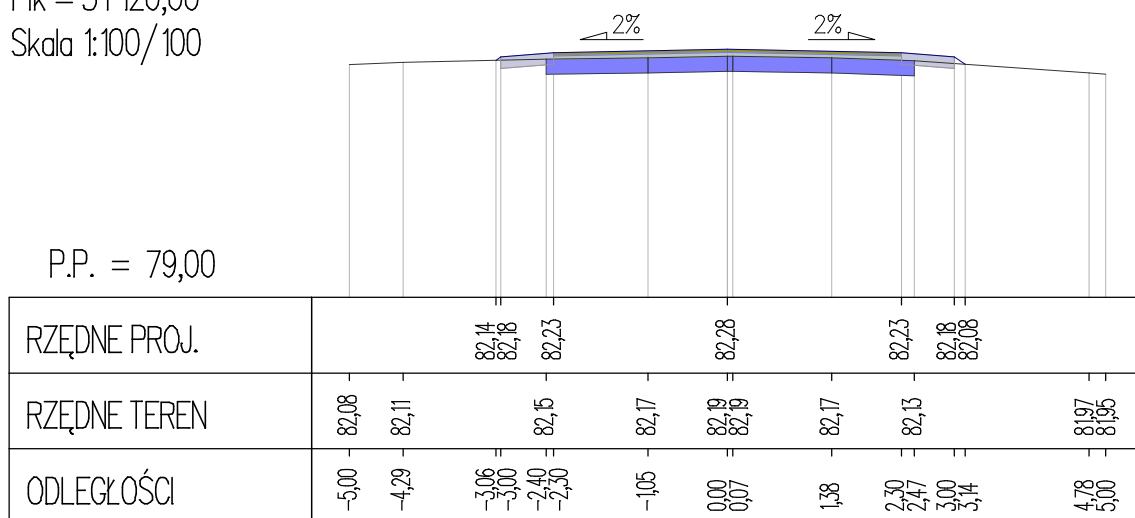
P.P. = 79,00

RZĘDNE PROJ.			82,07 82,15	82,21		82,25		82,21	82,15 82,05	
RZĘDNE TEREN	-5,00	-3,12	-3,00 -2,35 -2,30	-2,23	0,00	0,01 0,13	2,30	2,38 2,66	2,72 2,90	5,00
ODLEGŁOŚCI	-5,00	-3,12	-3,00 -2,35 -2,30	-2,23	0,00	0,01 0,13	2,30	2,38 2,66	2,72 2,90	5,00

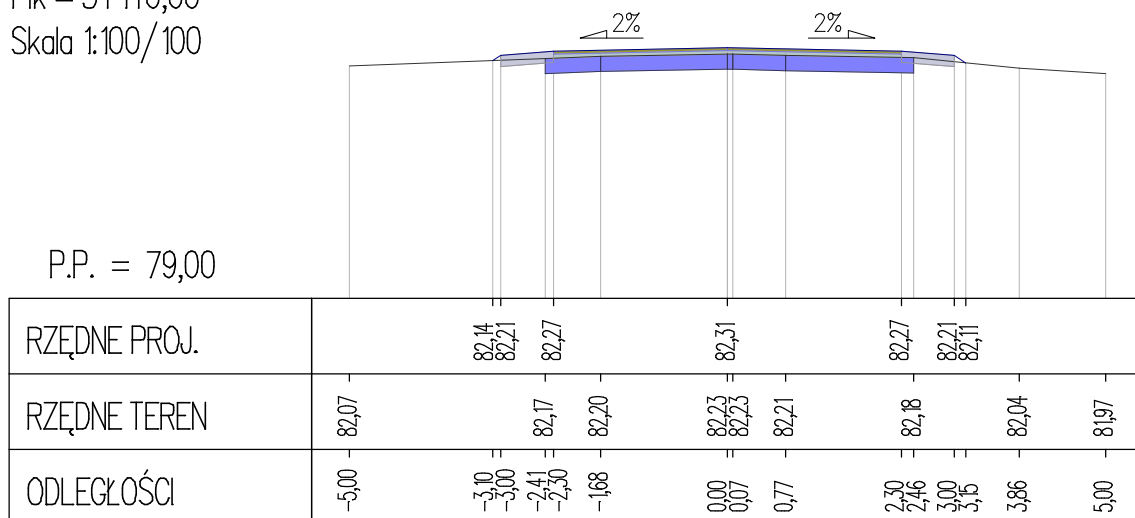
Pik = 3+100,00
Skala 1:100/100



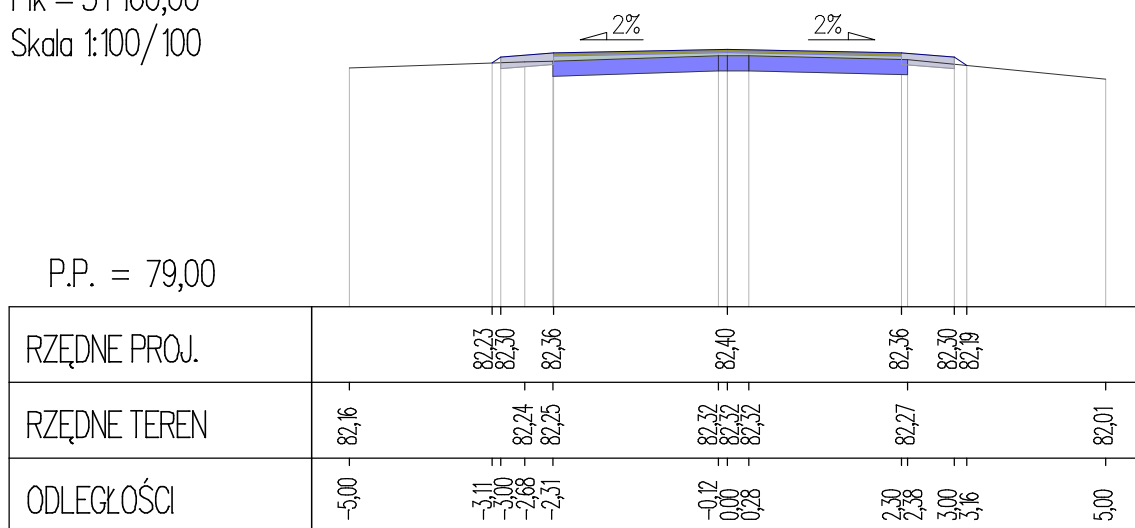
Pik = 3+120,00
Skala 1:100/100



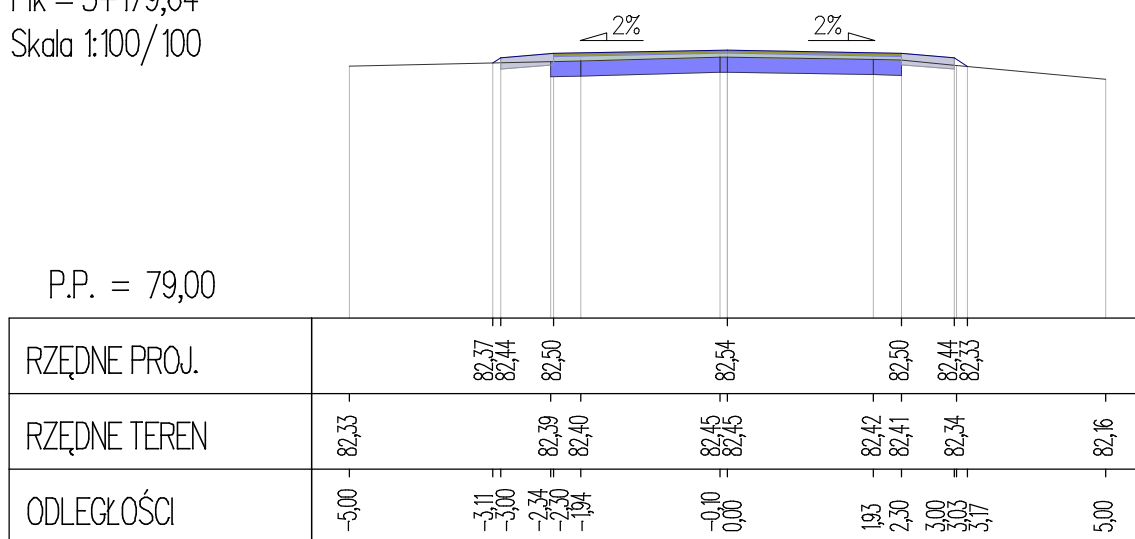
Pik = 3+140,00
Skala 1:100/100



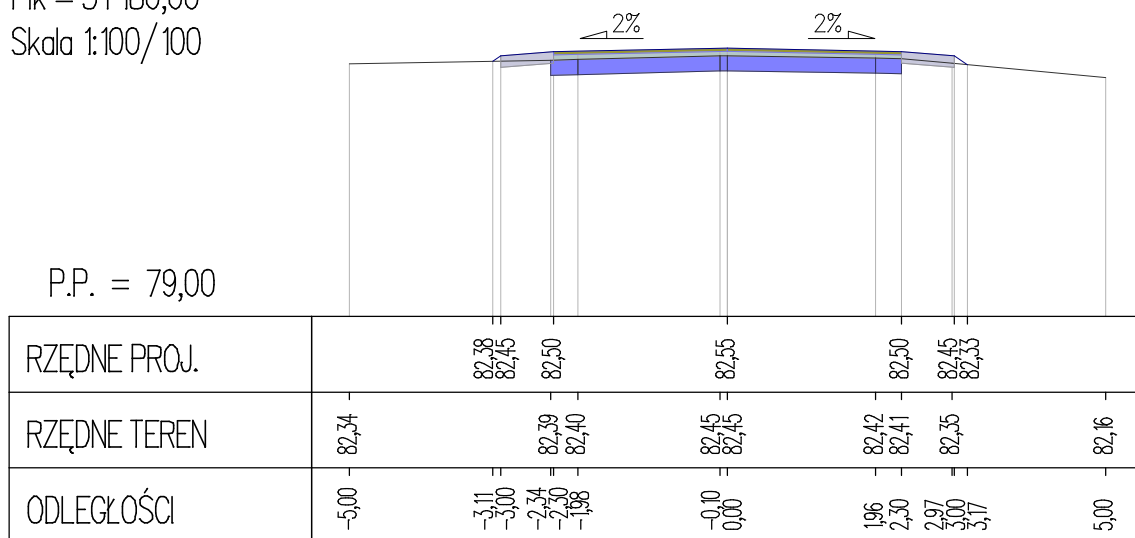
Pik = 3+160,00
Skala 1:100/100



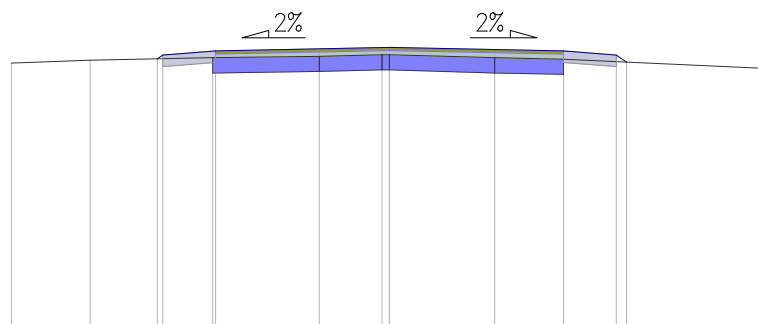
Pik = 3+179,64
Skala 1:100/100



Pik = 3+180,00
Skala 1:100/100



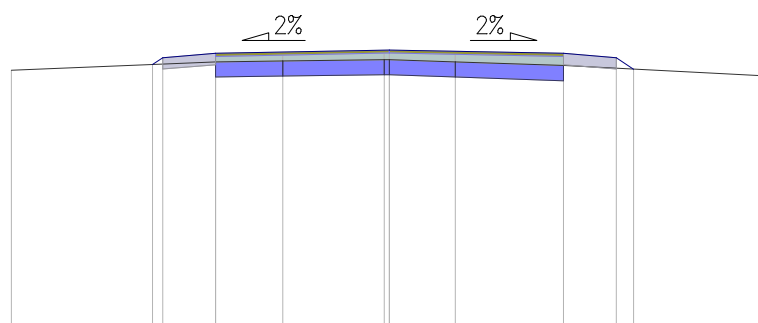
Pik = 3+200,00
Skala 1:100/100



P.P. = 79,00

RZĘDNE PROJ.			82,60 82,64	82,70		82,75		82,70	82,64 82,55	
RZĘDNE TEREN	82,54	82,58		82,61	82,63	82,65 82,65		82,61	82,59	82,47
ODLEGŁOŚCI	-5,00	-3,96	-3,07 -3,00	-2,34 -2,30	-0,93	-0,10 0,00	1,39	2,30	3,00 3,14	5,00

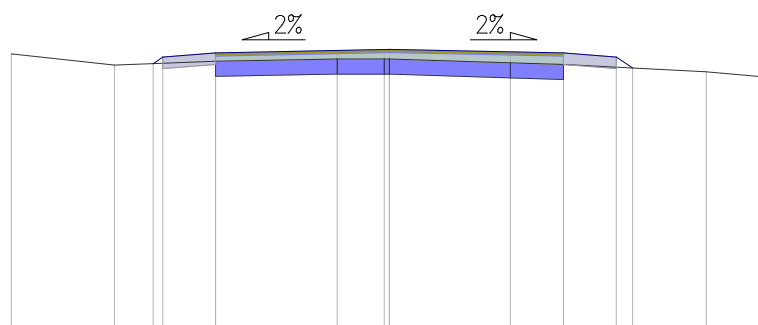
Pik = 3+220,00
Skala 1:100/100



P.P. = 79,00

RZĘDNE PROJ.			82,68 82,76	82,82		82,87		82,82	82,76 82,61	
RZĘDNE TEREN	82,60			82,71	82,72	82,74 82,74	82,71	82,66		82,52
ODLEGŁOŚCI	-5,00	-3,13 -3,00	-2,30	-1,41	-0,07 0,00	0,87	2,30	3,00 3,23		5,00

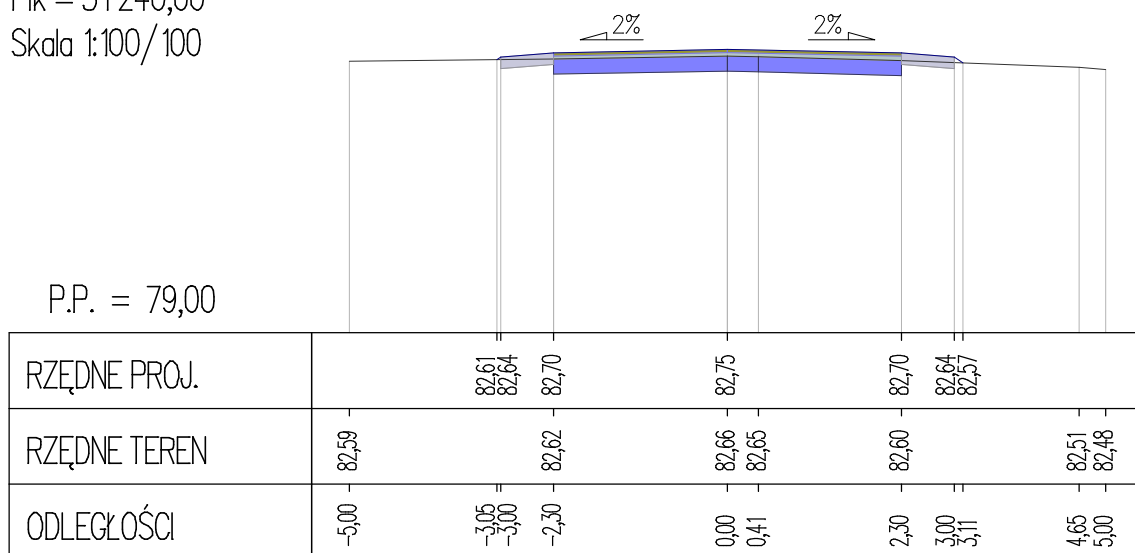
Pik = 3+228,04
Skala 1:100/100



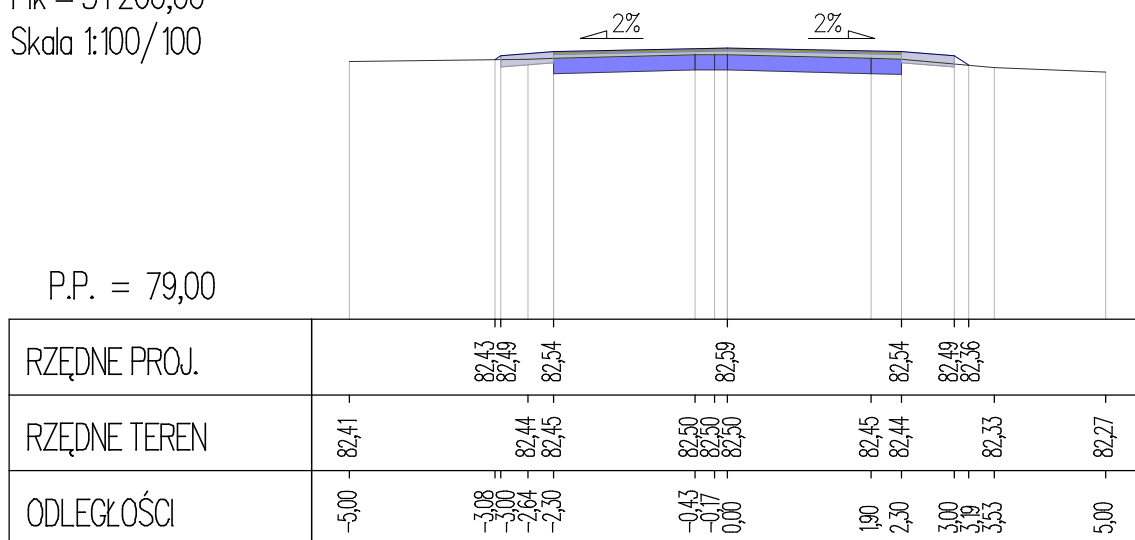
P.P. = 79,00

RZĘDNE PROJ.			82,66 82,74	82,80		82,85		82,80	82,74 82,60	
RZĘDNE TEREN	82,79	82,64		82,69	82,72	82,72 82,72	82,67	82,65		82,48
ODLEGŁOŚCI	-5,00	-3,64 -3,13 -3,00	-2,30	-0,69	-0,07 0,00	1,60	2,30	3,00 3,21	4,19	5,00

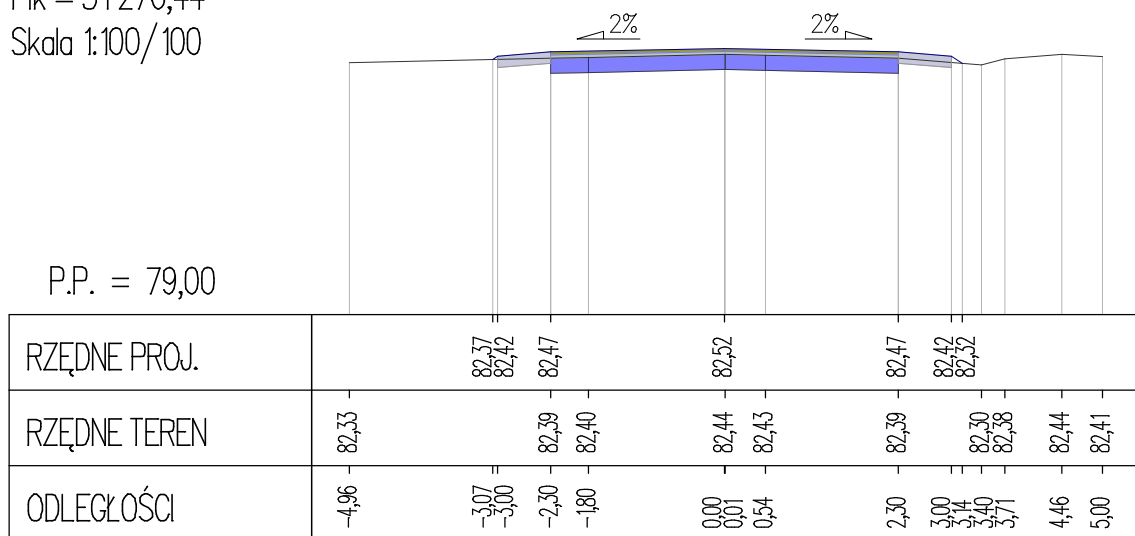
Pik = 3+240,00
Skala 1:100/100



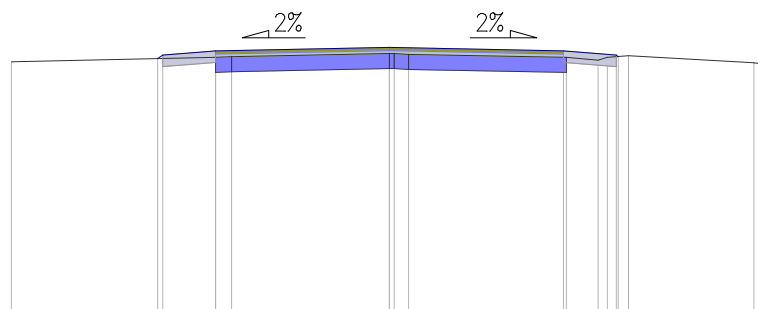
Pik = 3+260,00
Skala 1:100/100



Pik = 3+276,44
Skala 1:100/100



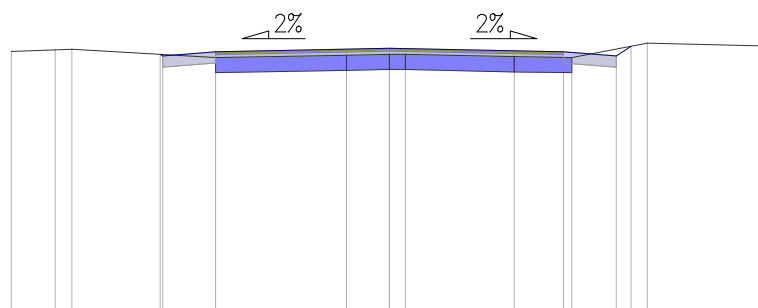
Pik = 3+280,00
Skala 1:100/100



P.P. = 79,00

RZĘDNE PROJ.		82,36 82,41	82,46		82,51		82,46	82,41 82,39	
RZĘDNE TEREN	82,32		82,38 82,39		82,43 82,43 82,42		82,38 82,34 82,38	82,40	82,31 82,28
ODLEGŁOŚCI	-5,00	-3,07 -3,00	-2,30 -2,09		0,00 0,06 0,25		2,30 2,34 2,68	3,00 3,03 3,16	4,82 5,00

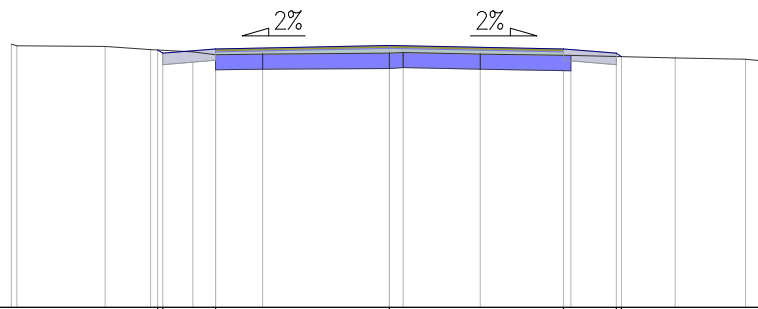
Pik = 3+300,00
Skala 1:100/100



P.P. = 79,00

RZĘDNE PROJ.		82,38 82,36	82,42		82,46		82,42	82,36 82,49	
RZĘDNE TEREN	82,42 82,44 82,45		82,34		82,37 82,38 82,38		82,35 82,34	82,53	82,49
ODLEGŁOŚCI	-5,00 -4,42 -4,20	-3,03 -3,00	-2,30		-0,57 0,00 0,21		1,65 2,30 2,41	3,00 3,19 3,41	5,00

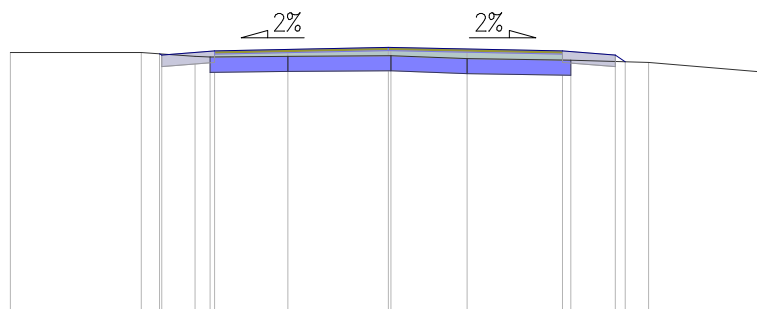
Pik = 3+320,00
Skala 1:100/100



P.P. = 79,00

RZĘDNE PROJ.		82,40 82,36	82,42		82,46		82,42	82,36 82,52	
RZĘDNE TEREN	82,48 82,46	82,45	82,41 82,38 82,34	82,35	82,36 82,37	82,35	82,33	82,30	82,28 82,25
ODLEGŁOŚCI	-5,00 -4,93	-3,76 -3,16 -3,07	-2,60 -2,30	-1,68	0,00 0,18	1,20	2,30 2,40 3,00	3,07 3,78	4,71 5,00

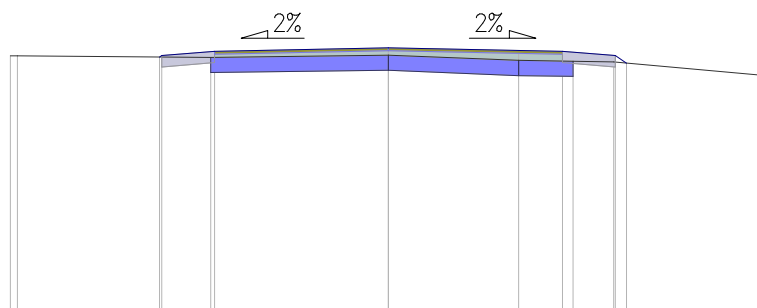
Skala 1:100/100



P.P. = 79,00

[illegible]

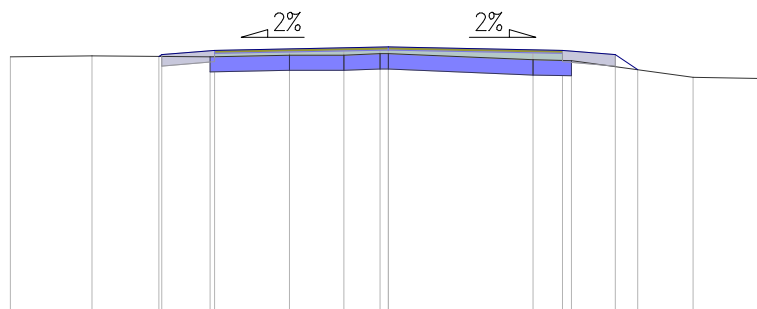
Skala 1:100/100



P.P. = 79,00

RZĘDNE PROJ.		82,40 82,41			82,47			82,52			82,47		82,41 82,31
RZĘDNE TEREN	82,41 82,41			82,39		82,42			82,35		82,34		82,33 82,15
ODLEGŁOŚCI	-5,00 -4,91	-3,03 -3,00		-2,35 -2,30		0,00			1,72		2,30 2,44		2,98 3,00 3,15

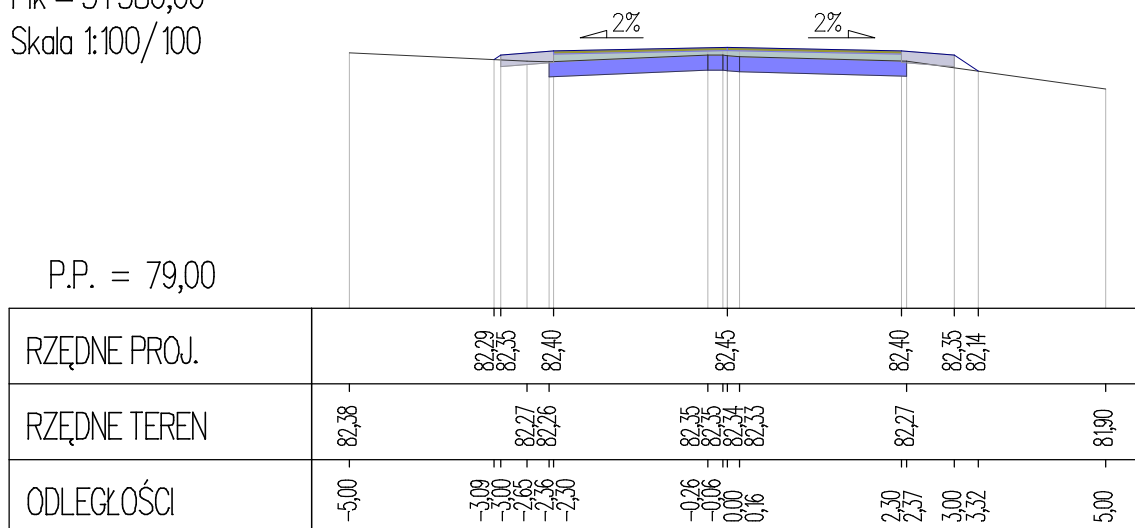
Skala 1:100/100



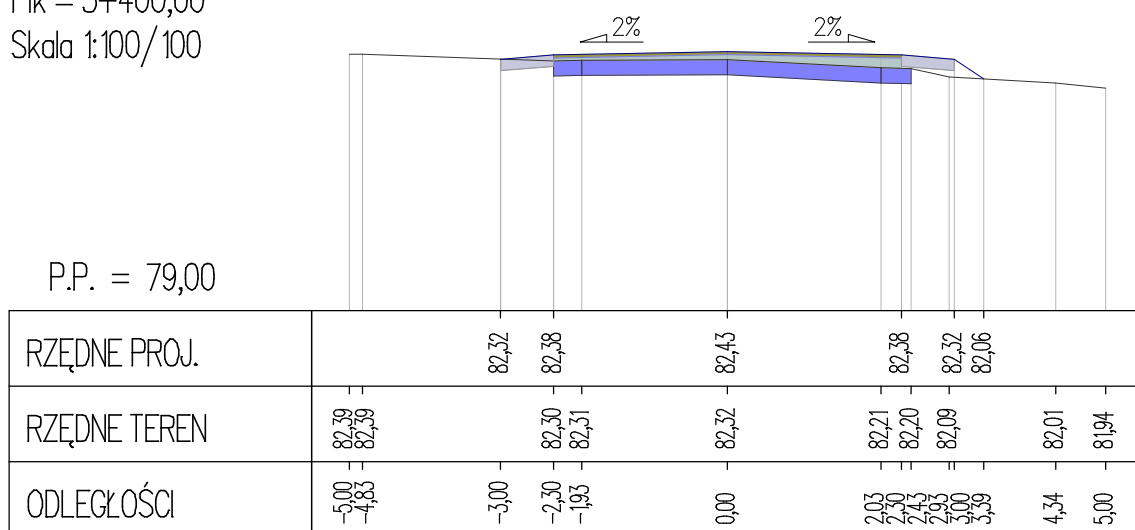
P.P. = 79,00

[illegible]

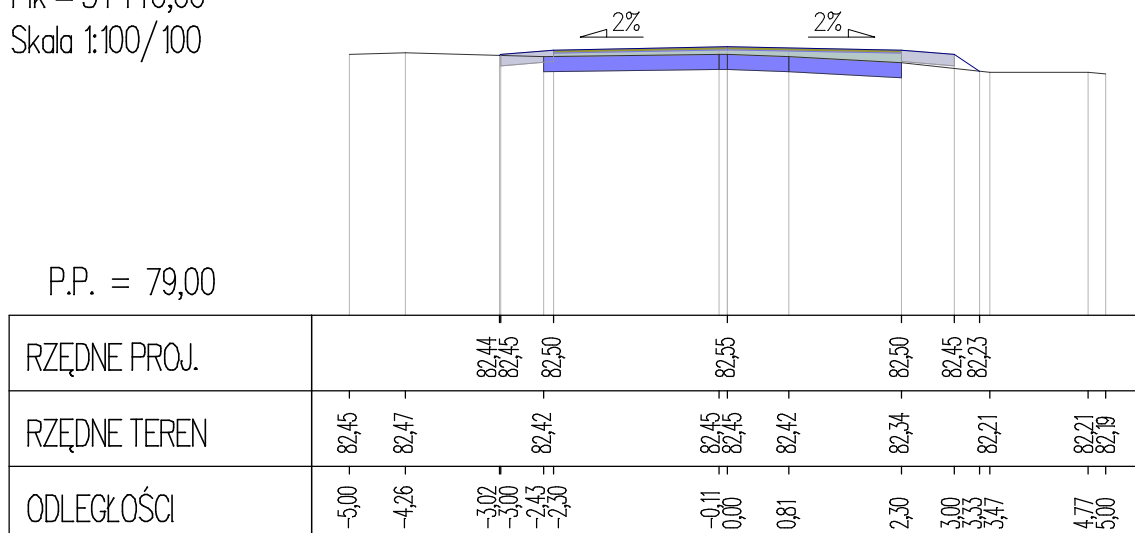
Pik = 3+380,00
Skala 1:100/100



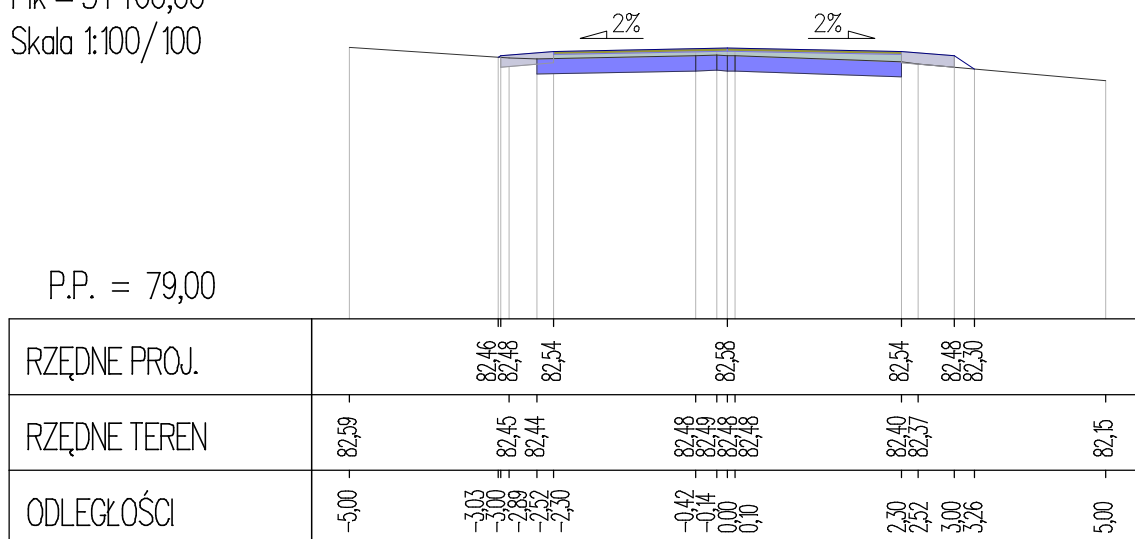
Pik = 3+400,00
Skala 1:100/100



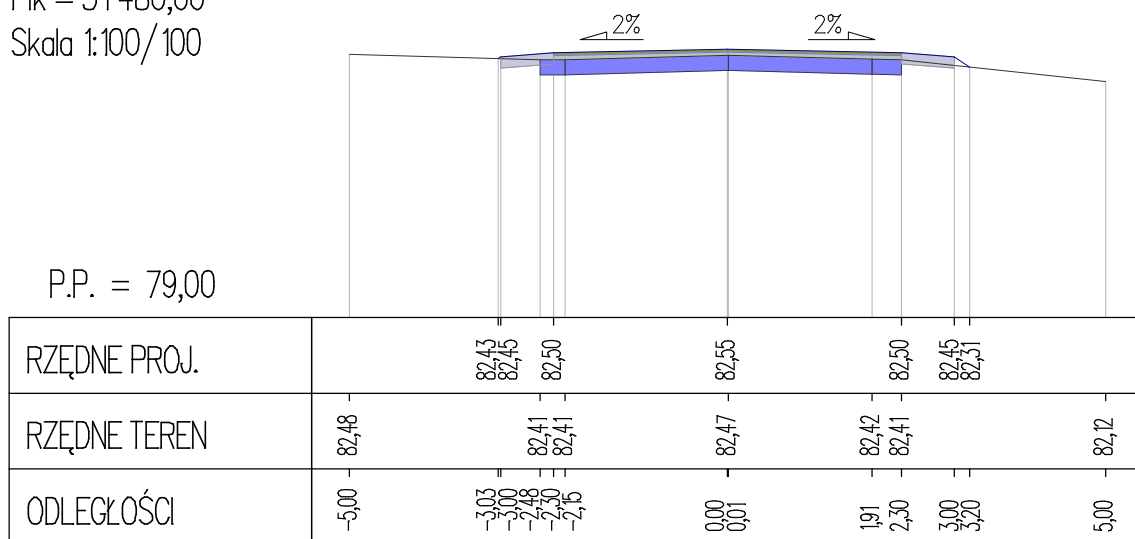
Pik = 3+440,00
Skala 1:100/100



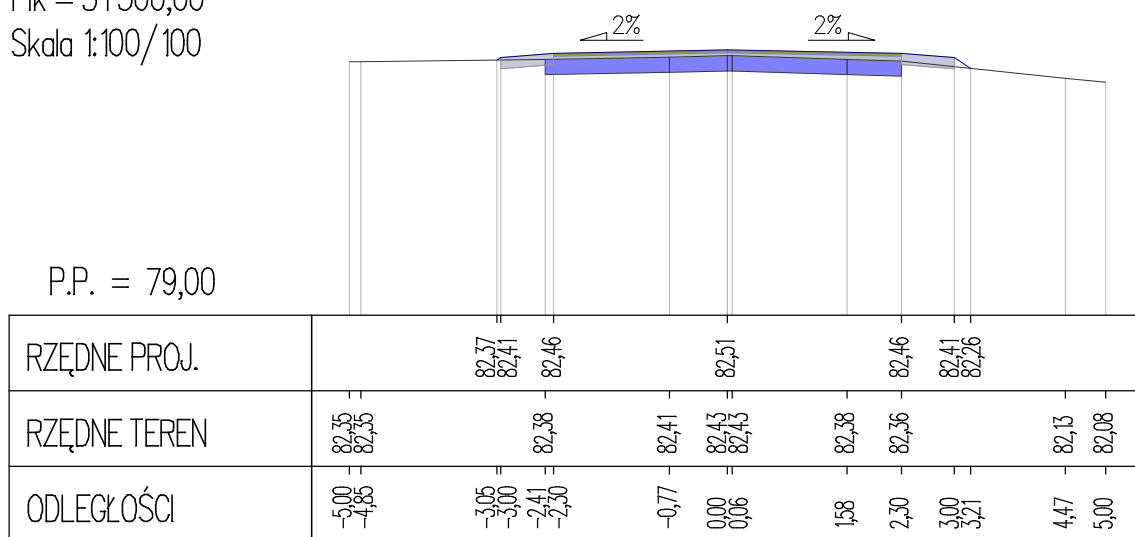
Pik = 3+460,00
Skala 1:100/100



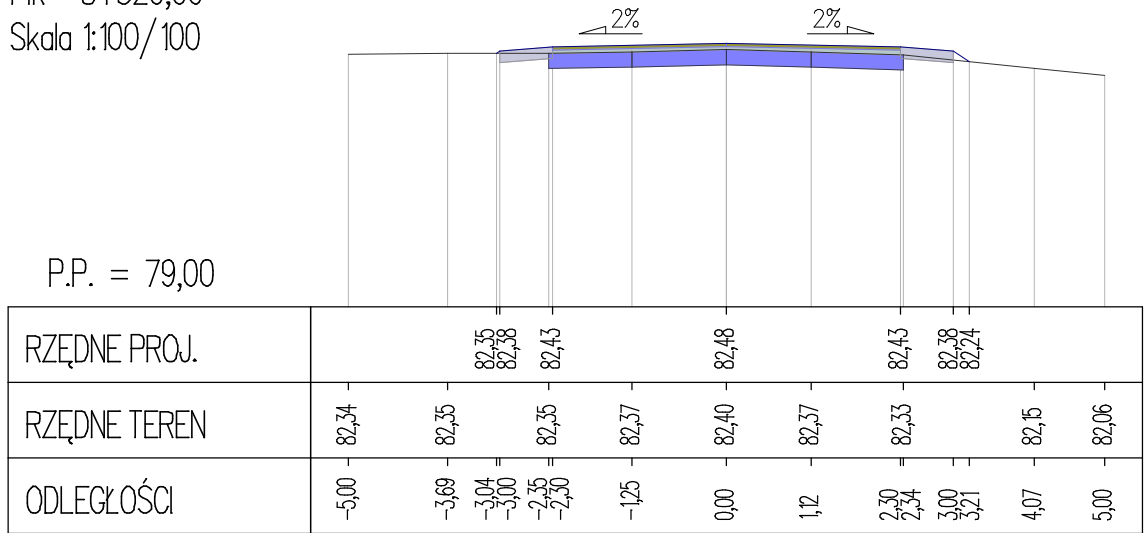
Pik = 3+480,00
Skala 1:100/100



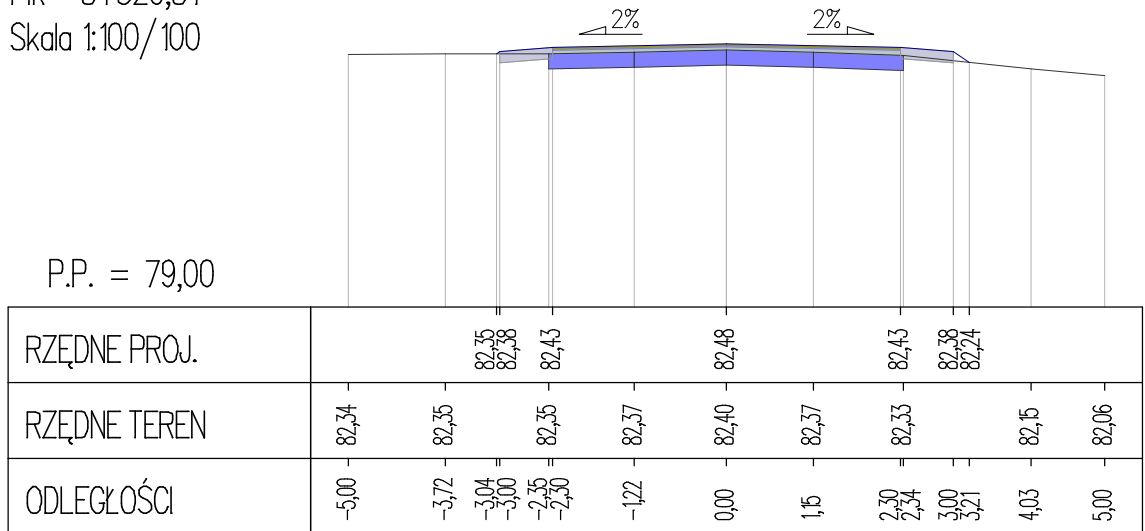
Pik = 3+500,00
Skala 1:100/100



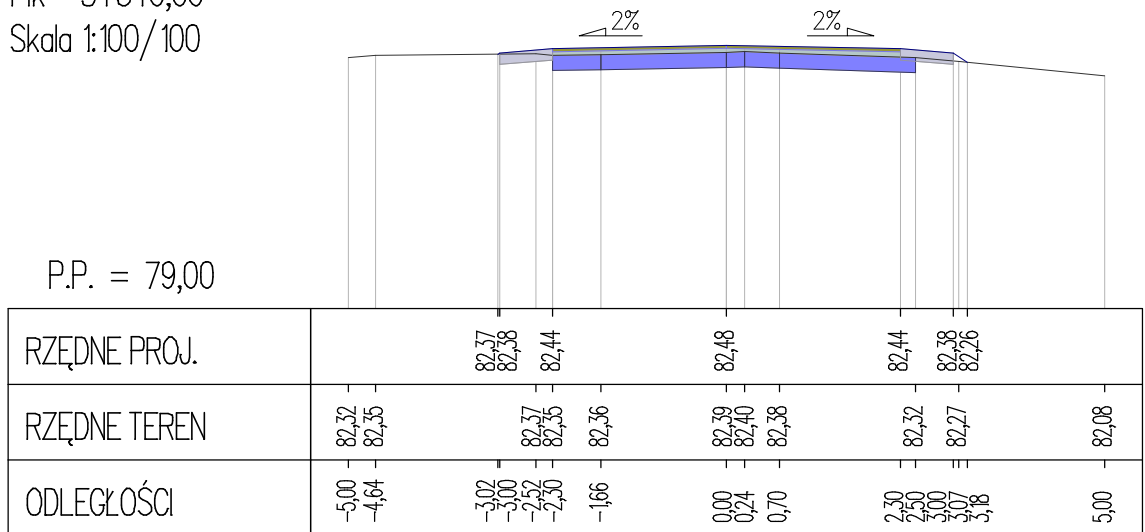
Skala 1:100/100



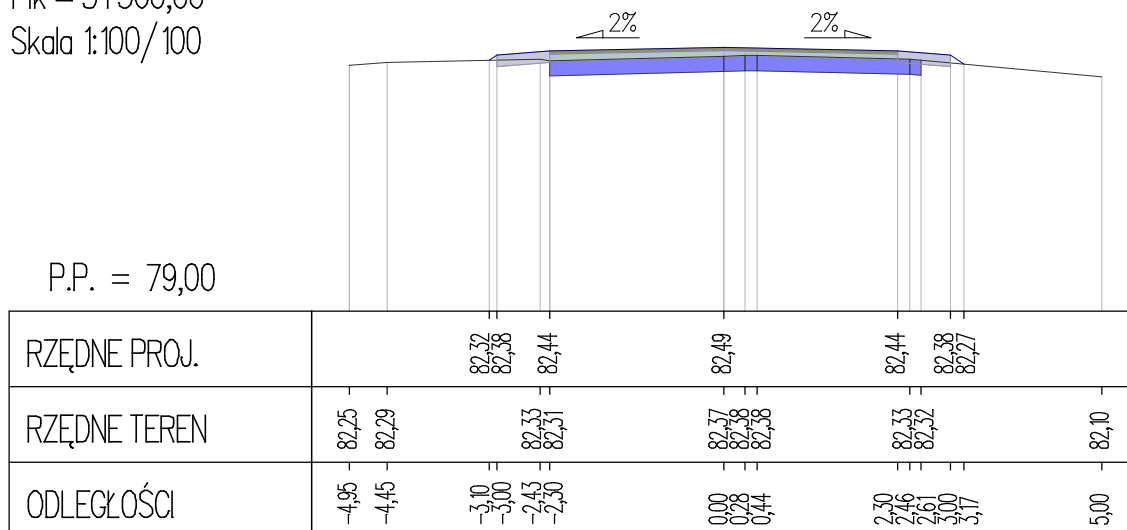
Skala 1:100/100



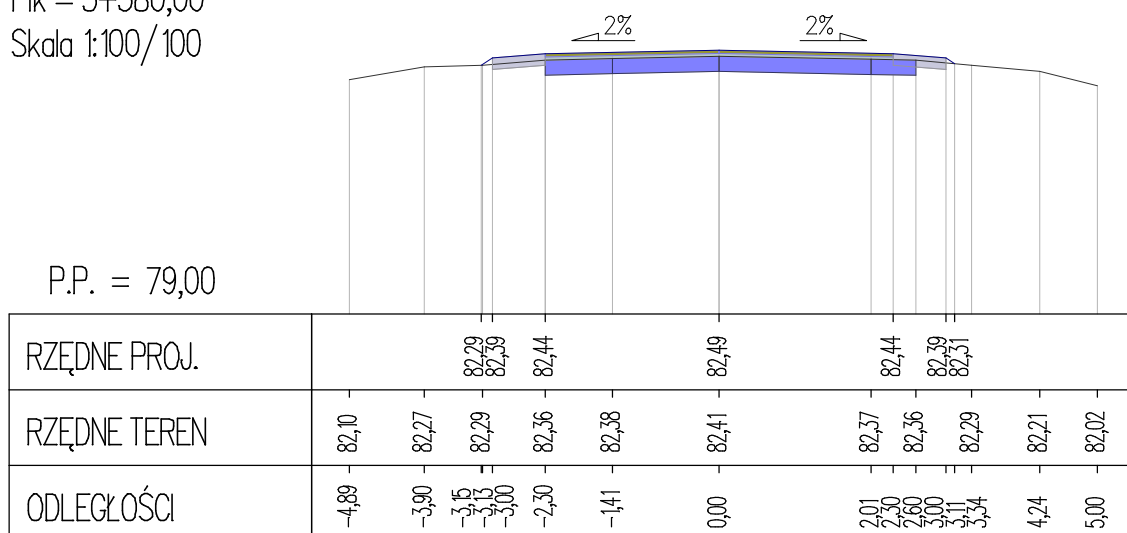
Skala 1:100/100



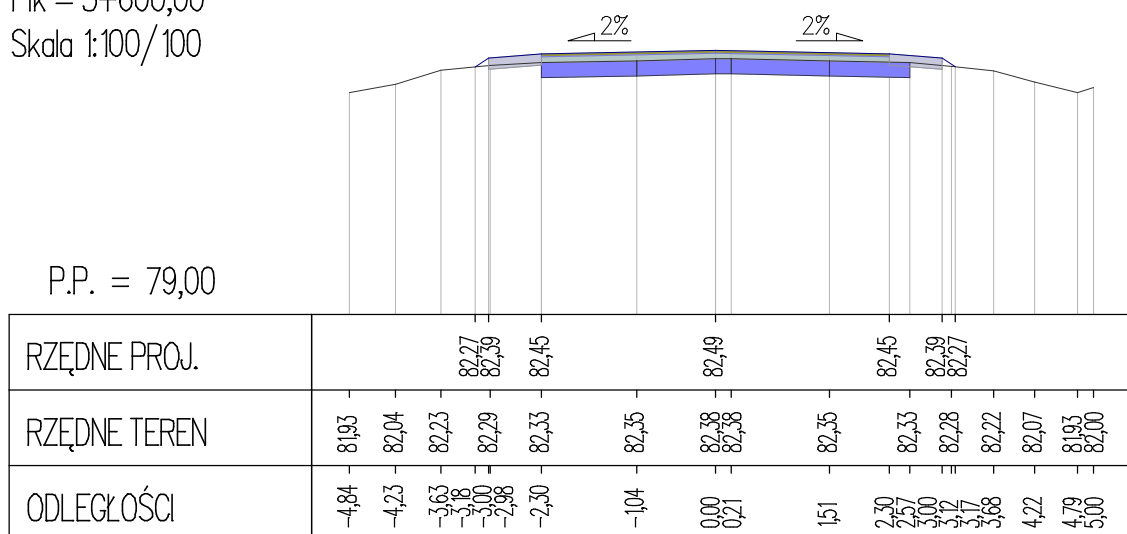
Pik = 3+560,00
Skala 1:100/100



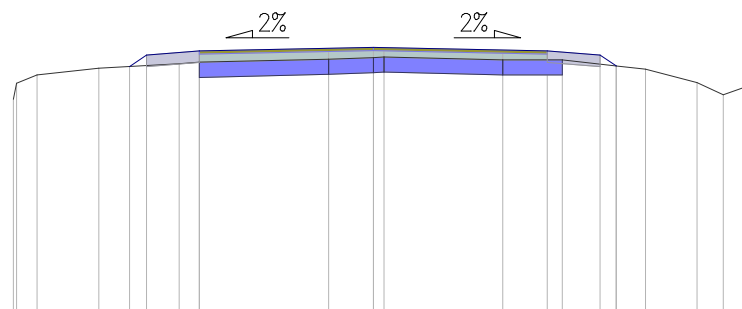
Pik = 3+580,00
Skala 1:100/100



Pik = 3+600,00
Skala 1:100/100



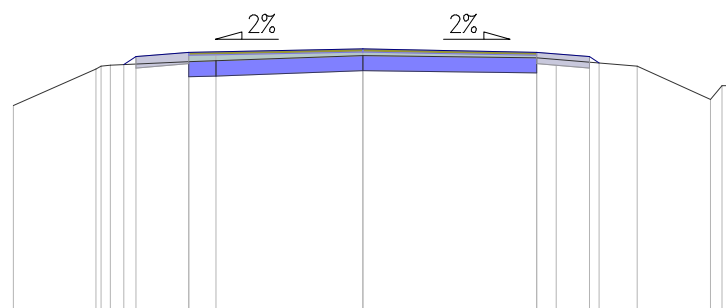
Pik = 3+620,00
Skala 1:100/100



P.P. = 79,00

RZĘDNE PROJ.				82,24	82,39			82,45		82,39	82,25									
RZĘDNE TEREN	81,81	82,02	82,13	82,22	82,28	82,30	82,34	82,36	82,37	82,33	82,33	82,25	82,21	82,03	81,87	82,00				
ODLEGŁOŚCI	-4,76	-4,72	-4,45	-3,63	-3,22	-3,00	-2,57	-2,30	-0,59	0,00	0,14	1,71	2,30	2,50	3,00	3,21	3,60	4,28	4,63	5,00

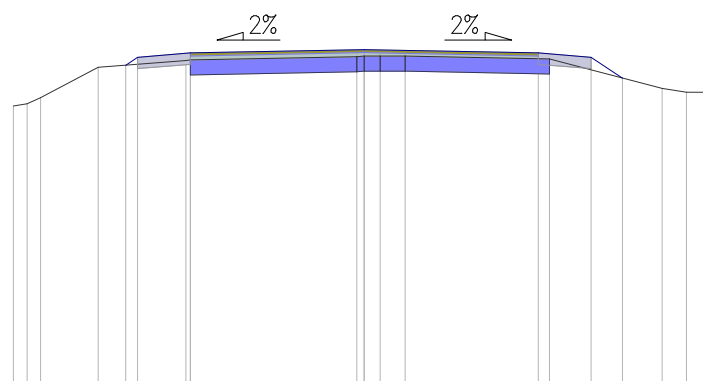
Pik = 3+640,00
Skala 1:100/100



P.P. = 79,00

RZĘDNE PROJ.				82,29	82,40	82,45		82,50		82,45	82,40	82,31					
RZĘDNE TEREN	81,75	82,23	82,27	82,28	82,33	82,34	82,41		82,38	82,36	82,27		81,83	82,01	82,01		
ODLEGŁOŚCI	-4,62	-3,53	-3,46	-3,34	-3,16	-3,00	-2,30	-1,94	0,00	2,30	2,56	3,00	3,12	3,63	4,60	4,75	4,93

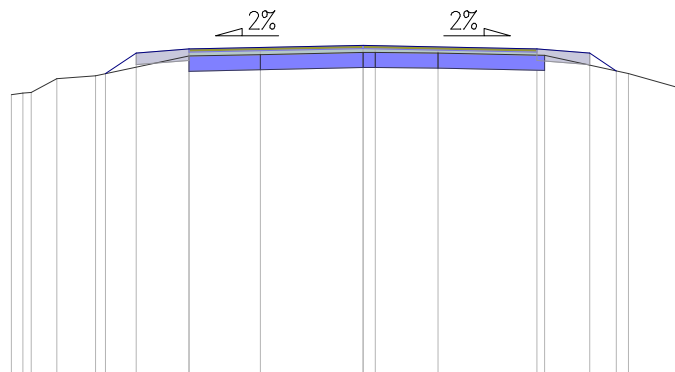
Pik = 3+660,00
Skala 1:100/100



P.P. = 78,00

RZĘDNE PROJ.				82,27	82,37		82,43		82,48		82,43	82,37	82,10						
RZĘDNE TEREN	81,73	81,76	81,84	82,24	82,33	82,34	82,38	82,39	82,39	82,35		81,96	81,91	81,91					
ODLEGŁOŚCI	-4,64	-4,46	-4,28	-3,52	-3,16	-3,00	-2,36	-2,30	-0,10	0,00	0,21	0,54	2,30	2,45	3,00	3,41	3,94	4,26	4,60

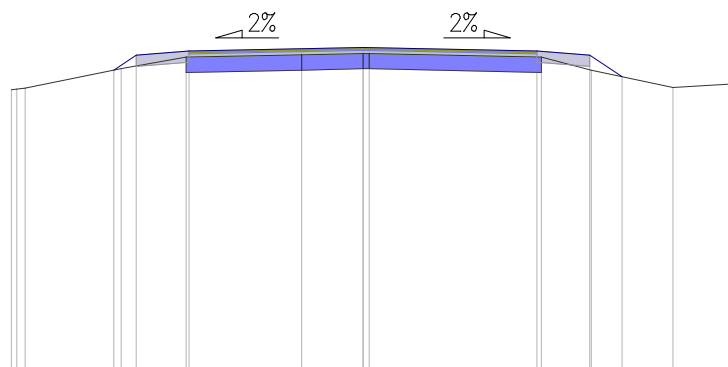
Pik = 3+680,00
Skala 1:100/100



P.P. = 78,00

RZĘDNE PROJ.					81,99	82,26	82,31		82,36		82,31	82,26	82,02						
RZĘDNE TEREN	81,71	81,73	81,74	81,92	81,96	82,22	82,24		82,27	82,27	82,26	82,23	81,99	81,81	81,82				
ODLEGŁOŚCI	-4,65	-4,50	-4,39	-4,05	-3,54	-3,40	-3,00	-2,30	-1,36	0,00	0,16	0,99	2,30	2,40	3,00	3,55	3,51	4,14	4,27

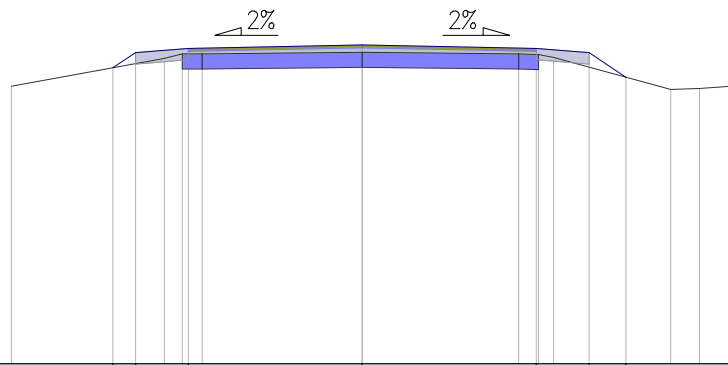
Pik = 3+700,00
Skala 1:100/100



P.P. = 78,00

RZĘDNE PROJ.			81,95	82,15	82,20		82,25		82,20	82,15	81,86							
RZĘDNE TEREN	81,69	81,70	81,71	81,97	82,12	82,15	82,17	82,17	82,12	81,95	81,72	81,77						
ODLEGŁOŚCI	-4,65	-4,58	-4,47	-3,30	-3,20	-3,00	-2,34	-2,30	-0,81	0,00	0,08	2,30	2,36	3,00	3,02	3,43	4,10	4,95

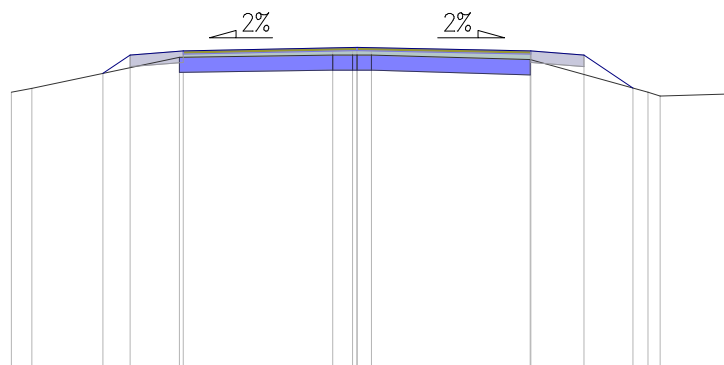
Pik = 3+720,00
Skala 1:100/100



P.P. = 78,00

RZĘDNE PROJ.				81,92	82,11							82,17				82,11																																																																																																																																																																																																																																																																																																																																																																																																																																																																																																																																																																																																																																																																																																																																																																																																																																																																																																																																																																																																																																																																																																																																																																																																																																																																																																																																																																																																																																																																									
--------------	--	--	--	-------	-------	--	--	--	--	--	--	-------	--	--	--	-------	--	--	--	--	--	--	--	--	--	--	--	--	--	--	--	--	--	--	--	--	--	--	--	--	--	--	--	--	--	--	--	--	--	--	--	--	--	--	--	--	--	--	--	--	--	--	--	--	--	--	--	--	--	--	--	--	--	--	--	--	--	--	--	--	--	--	--	--	--	--	--	--	--	--	--	--	--	--	--	--	--	--	--	--	--	--	--	--	--	--	--	--	--	--	--	--	--	--	--	--	--	--	--	--	--	--	--	--	--	--	--	--	--	--	--	--	--	--	--	--	--	--	--	--	--	--	--	--	--	--	--	--	--	--	--	--	--	--	--	--	--	--	--	--	--	--	--	--	--	--	--	--	--	--	--	--	--	--	--	--	--	--	--	--	--	--	--	--	--	--	--	--	--	--	--	--	--	--	--	--	--	--	--	--	--	--	--	--	--	--	--	--	--	--	--	--	--	--	--	--	--	--	--	--	--	--	--	--	--	--	--	--	--	--	--	--	--	--	--	--	--	--	--	--	--	--	--	--	--	--	--	--	--	--	--	--	--	--	--	--	--	--	--	--	--	--	--	--	--	--	--	--	--	--	--	--	--	--	--	--	--	--	--	--	--	--	--	--	--	--	--	--	--	--	--	--	--	--	--	--	--	--	--	--	--	--	--	--	--	--	--	--	--	--	--	--	--	--	--	--	--	--	--	--	--	--	--	--	--	--	--	--	--	--	--	--	--	--	--	--	--	--	--	--	--	--	--	--	--	--	--	--	--	--	--	--	--	--	--	--	--	--	--	--	--	--	--	--	--	--	--	--	--	--	--	--	--	--	--	--	--	--	--	--	--	--	--	--	--	--	--	--	--	--	--	--	--	--	--	--	--	--	--	--	--	--	--	--	--	--	--	--	--	--	--	--	--	--	--	--	--	--	--	--	--	--	--	--	--	--	--	--	--	--	--	--	--	--	--	--	--	--	--	--	--	--	--	--	--	--	--	--	--	--	--	--	--	--	--	--	--	--	--	--	--	--	--	--	--	--	--	--	--	--	--	--	--	--	--	--	--	--	--	--	--	--	--	--	--	--	--	--	--	--	--	--	--	--	--	--	--	--	--	--	--	--	--	--	--	--	--	--	--	--	--	--	--	--	--	--	--	--	--	--	--	--	--	--	--	--	--	--	--	--	--	--	--	--	--	--	--	--	--	--	--	--	--	--	--	--	--	--	--	--	--	--	--	--	--	--	--	--	--	--	--	--	--	--	--	--	--	--	--	--	--	--	--	--	--	--	--	--	--	--	--	--	--	--	--	--	--	--	--	--	--	--	--	--	--	--	--	--	--	--	--	--	--	--	--	--	--	--	--	--	--	--	--	--	--	--	--	--	--	--	--	--	--	--	--	--	--	--	--	--	--	--	--	--	--	--	--	--	--	--	--	--	--	--	--	--	--	--	--	--	--	--	--	--	--	--	--	--	--	--	--	--	--	--	--	--	--	--	--	--	--	--	--	--	--	--	--	--	--	--	--	--	--	--	--	--	--	--	--	--	--	--	--	--	--	--	--	--	--	--	--	--	--	--	--	--	--	--	--	--	--	--	--	--	--	--	--	--	--	--	--	--	--	--	--	--	--	--	--	--	--	--	--	--	--	--	--	--	--	--	--	--	--	--	--	--	--	--	--	--	--	--	--	--	--	--	--	--	--	--	--	--	--	--	--	--	--	--	--	--	--	--	--	--	--	--	--	--	--	--	--	--	--	--	--	--	--	--	--	--	--	--	--	--	--	--	--	--	--	--	--	--	--	--	--	--	--	--	--	--	--	--	--	--	--	--	--	--	--	--	--	--	--	--	--	--	--	--	--	--	--	--	--	--	--	--	--	--	--	--	--	--	--	--	--	--	--	--	--	--	--	--	--	--	--	--	--	--	--	--	--	--	--	--	--	--	--	--	--	--	--	--	--	--	--	--	--	--	--	--	--	--	--	--	--	--	--	--	--	--	--	--	--	--	--	--	--	--	--	--	--	--	--	--	--	--	--	--	--	--	--	--	--	--	--	--	--	--	--	--	--	--	--	--	--	--	--	--	--	--	--	--	--	--	--	--	--	--	--	--	--	--	--	--	--	--	--	--	--	--	--	--	--	--	--	--	--	--	--	--	--	--	--	--	--	--	--	--	--	--	--	--	--	--	--	--	--	--	--	--	--	--	--	--	--	--	--	--	--	--	--	--	--	--	--	--	--	--	--	--	--	--	--	--	--	--	--	--	--	--	--	--	--	--	--	--	--	--	--	--	--	--	--	--	--	--	--	--	--	--	--	--	--	--	--	--	--	--	--	--	--	--	--	--	--	--	--	--	--	--	--	--	--	--	--	--	--	--	--	--	--	--	--	--	--	--	--	--	--	--	--	--	--	--	--	--	--	--	--	--	--	--	--	--	--	--	--	--	--	--	--	--	--	--	--	--	--	--	--	--	--	--	--	--	--	--	--	--	--	--	--	--	--	--	--	--	--	--	--	--	--	--	--	--	--	--	--	--	--	--	--	--	--	--	--	--	--	--	--	--	--	--	--	--	--	--	--	--	--	--	--	--	--	--	--	--	--	--	--	--	--	--	--	--	--	--	--	--	--	--	--	--	--	--	--	--	--	--	--	--	--	--	--	--	--	--	--	--	--	--	--	--	--	--	--	--	--	--	--	--	--	--	--	--	--	--	--	--	--	--	--	--	--	--	--	--	--	--	--	--	--	--	--	--	--	--	--	--	--	--	--	--	--	--	--	--	--	--	--	--	--	--	--	--	--	--	--	--	--	--	--	--	--	--	--	--	--	--	--	--	--	--	--	--	--	--	--	--	--	--	--	--	--	--	--	--	--	--	--	--	--	--	--	--	--	--	--	--	--	--	--	--	--	--	--	--	--	--	--	--	--	--	--	--	--	--	--	--	--	--	--	--	--	--	--	--	--	--	--	--	--	--	--	--	--	--	--	--	--	--	--	--	--	--	--	--	--	--	--	--	--	--	--	--	--	--	--	--	--	--	--	--	--	--	--	--	--	--	--	--	--	--	--	--	--	--	--	--	--	--	--	--	--	--	--	--	--	--	--	--	--	--	--	--	--	--	--	--	--	--	--	--	--	--	--	--	--	--	--	--	--	--	--	--	--	--	--	--	--	--	--	--	--	--	--	--	--	--	--	--	--	--	--	--	--	--	--	--	--	--	--	--	--

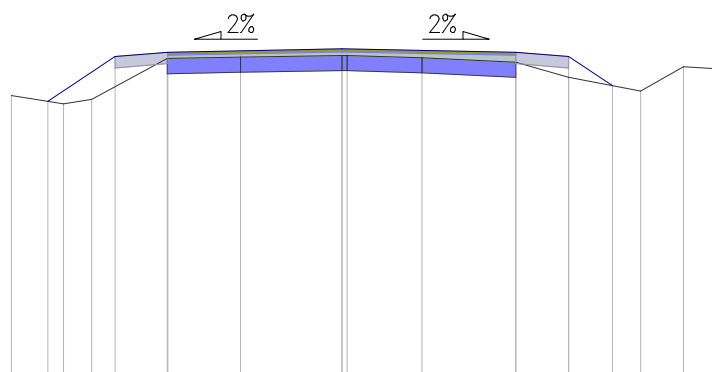
Pik = 3+740,00
Skala 1:100/100



P.P. = 78,00

RZĘDNE PROJ.			81,92	82,16	82,21		82,26		82,21	82,16	81,72					
RZĘDNE TEREN	81,67	81,72			82,13		82,16	82,16	82,16	82,10		81,65				
ODLEGŁOŚCI	-4,57	-4,30	-3,36	-3,00	-2,35	-2,30	-0,32	-0,06	0,00	0,19	2,29	3,00	3,65	3,85	4,01	5,00

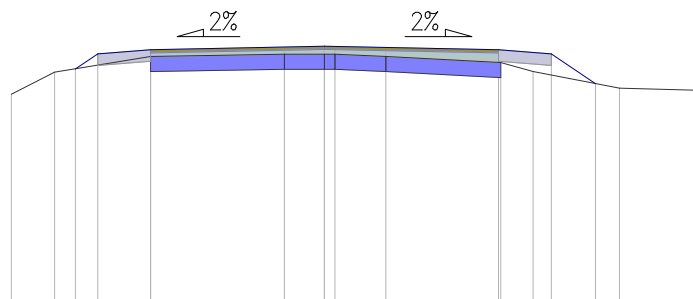
Pik = 3+760,00
Skala 1:100/100



P.P. = 78,00

RZĘDNE PROJ.		81,67		82,27		82,32		82,37		82,32		82,27		81,88			
RZĘDNE TEREN	81,75	81,64	81,70	82,24	82,26	82,28	82,28	82,25	82,19	81,99	81,81	82,13	82,10				
ODLEGŁOŚCI	-4,37	-3,89	-3,68	-3,31	-3,00	-2,31	-2,30	-1,34	0,00	0,07	1,06	2,30	3,00	3,58	3,95	4,52	5,00

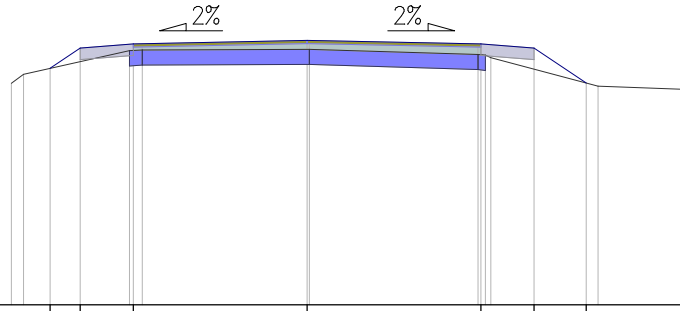
Pik = 3+780,00
Skala 1:100/100



P.P. = 79,00

RZĘDNE PROJ.			82,18 82,37	82,43		82,47		82,43	82,37	81,98	
RZĘDNE TEREN	81,84	82,13		82,34	82,37	82,37 82,37	82,34	82,26	82,14	81,92	81,89
ODLEGŁOŚCI	-4,14	-3,57 -3,29 -3,00		-2,30	-0,53	0,00 0,14	0,81	2,30 2,33 2,76 3,00	3,59 3,90	5,00	

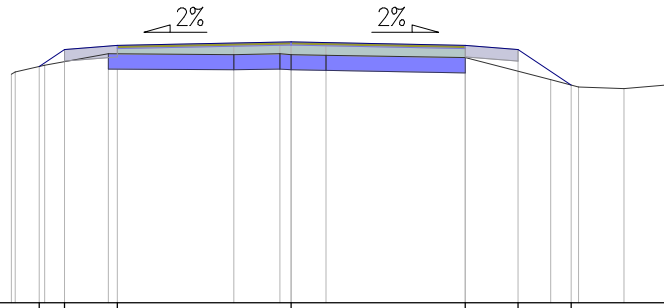
Skala 1:100/100



P.P. = 79,00

RZĘDNE PROJ.		82,13	82,39	82,45	82,50	82,45	82,39	81,93
RZĘDNE TEREN	81,93 82,05		82,36 82,57	82,38	82,50	82,31 82,27	81,89	81,85
ODLEGŁOŚCI	-3,91 -3,75 -3,40 -3,00 -2,35 -2,30 -2,18			0,00 0,03		2,26 2,30 2,46 2,43 3,00	3,69 3,85	5,00

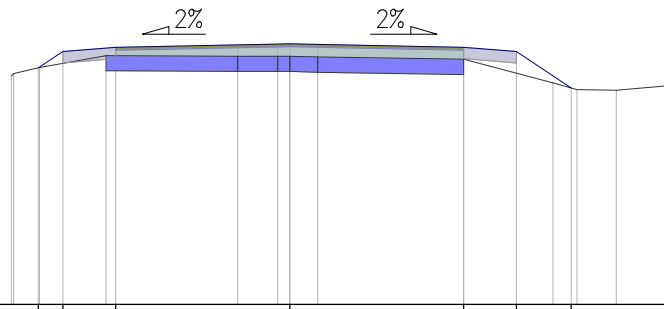
Skala 1:100/100



P.P. = 79,00

[illegible]

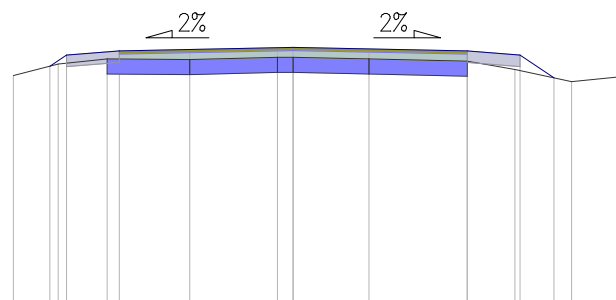
Skala 1:100/100



P.P. = 79,00

RZĘDNE PROJ.	82,13	82,34	82,40	82,44	82,40	82,34	81,86
RZĘDNE TEREN	82,02	82,05	82,15	82,28	82,28	82,24	81,93
ODLEGŁOŚCI	3,68	3,63	3,32	0,16	0,00	2,30	3,48
	3,31	3,21	3,00	0,37	0,37	3,00	3,72
	2,43	2,43	2,50			4,52	3,80
							4,52
							5,00

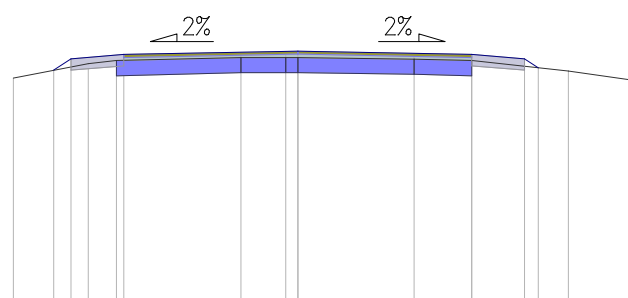
Pik = 3+840,00
Skala 1:100/100



P.P. = 79,00

RZĘDNE PROJ.	82,14	82,29	82,34		82,39		82,34	82,29	81,99							
RZĘDNE TEREN	82,02	82,17	82,24	82,23	82,26	82,26	82,24	82,21	82,10	81,94	82,01					
ODLEGŁOŚCI	-3,70	-3,22	-3,11	-3,00	-2,46	-2,30	-1,37	-0,21	0,00	1,00	2,30	2,93	3,00	3,45	3,68	4,40

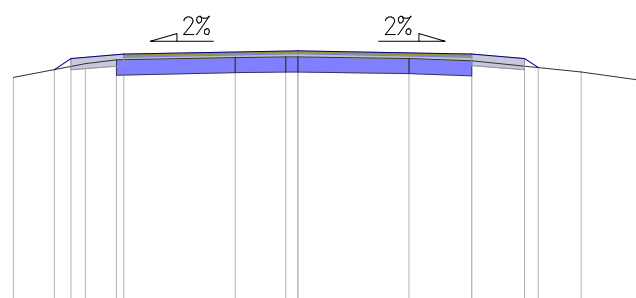
Pik = 3+860,00
Skala 1:100/100



P.P. = 79,00

RZĘDNE PROJ.		82,07	82,22	82,28		82,33		82,28	82,22	82,10					
RZĘDNE TEREN	81,97		82,16	82,20	82,24	82,24	82,24	82,22	82,20		82,06	81,93			
ODLEGŁOŚCI	-3,76	-3,23	-3,00	-2,77	-2,40	-2,30	-0,75	-0,16	0,00	1,54	2,30	3,00	3,18	3,58	4,50

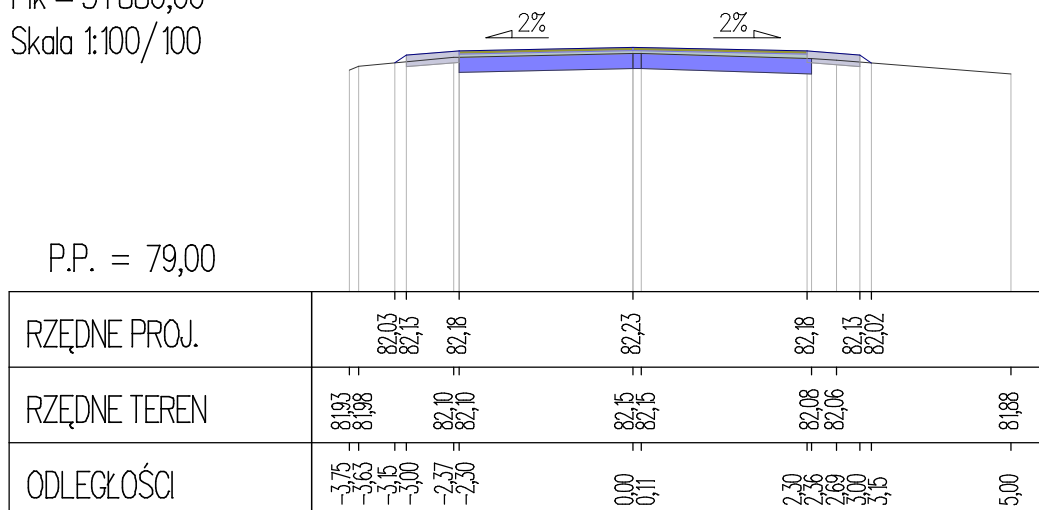
Pik = 3+860,83
Skala 1:100/100



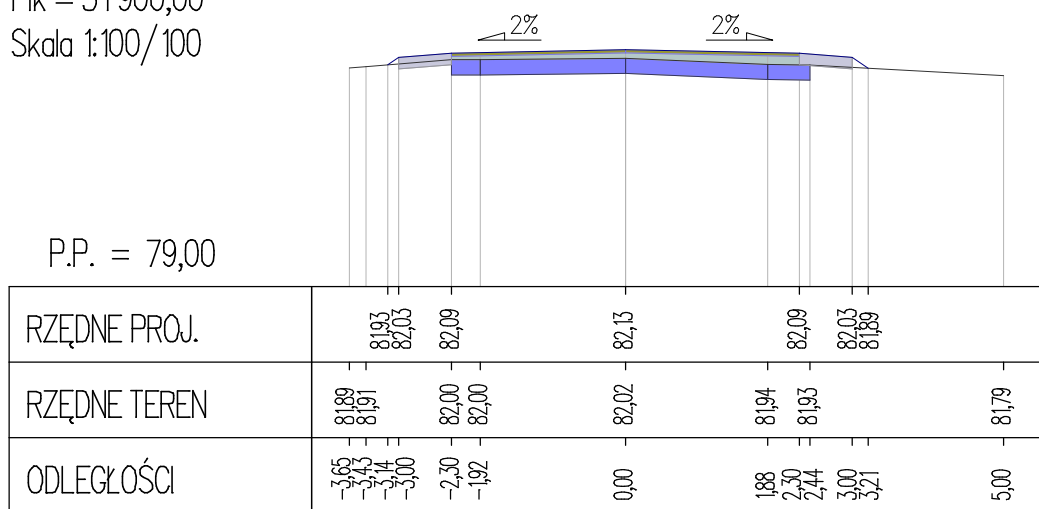
P.P. = 79,00

RZĘDNE PROJ.															

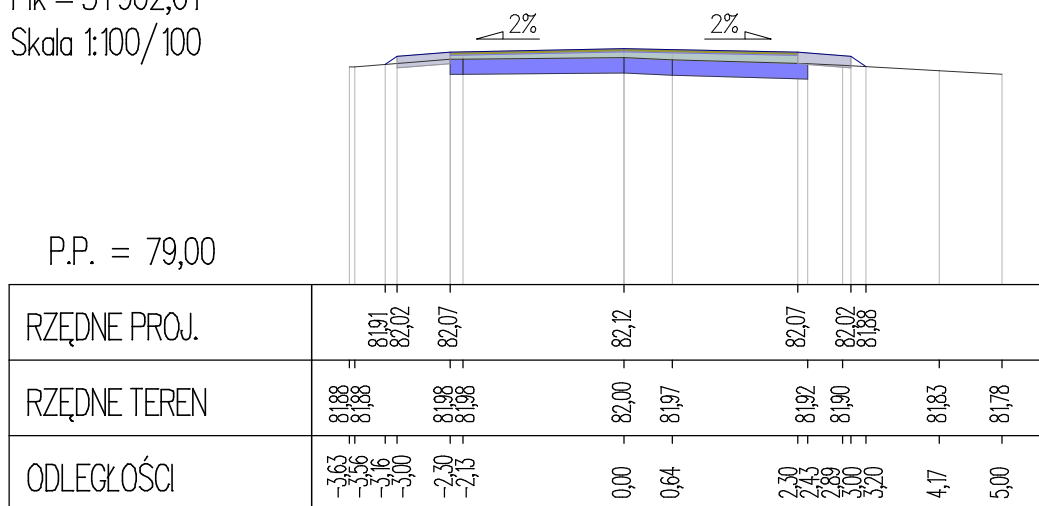
Pik = 3+880,00
Skala 1:100/100



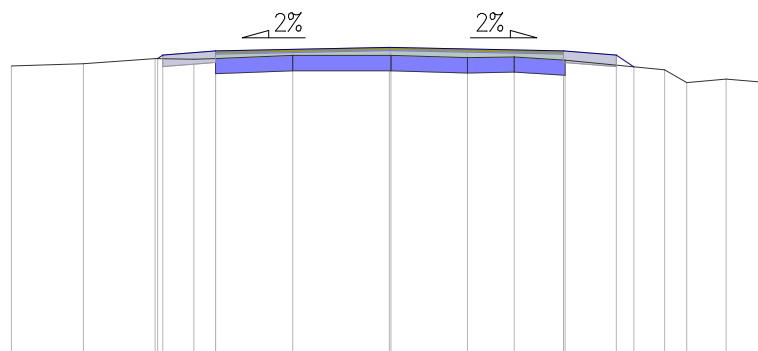
Pik = 3+900,00
Skala 1:100/100



Pik = 3+902,61
Skala 1:100/100



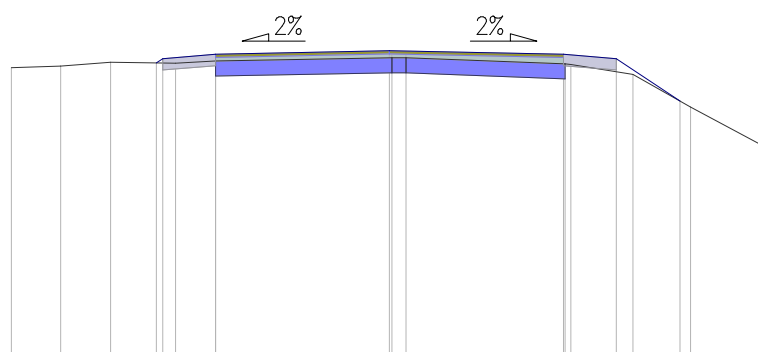
Pik = 3+920,00
Skala 1:100/100



P.P. = 78,00

RZĘDNE PROJ.			81,93	81,97	82,03		82,08		82,03	81,97	81,92			
RZĘDNE TEREN	81,83	81,86	81,93	81,92	81,93	81,97	81,97	81,94	81,95	81,91	81,78	81,61	81,66	81,61
ODLEGŁOŚCI	-5,00	-4,05	-3,10	-3,07	-3,00	-2,59	-2,30	-1,28	0,00	0,02	1,03	1,65	2,30	2,32

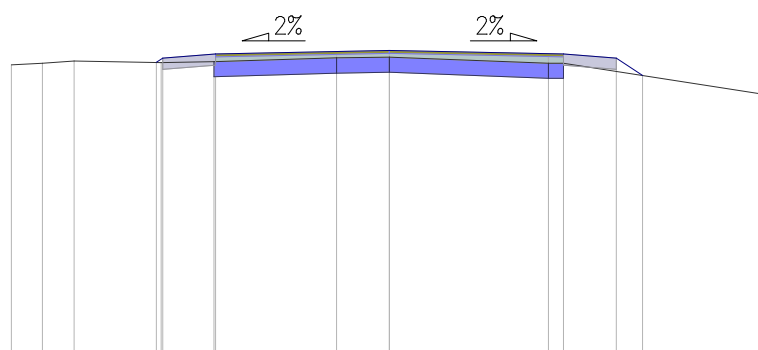
Pik = 3+931,17
Skala 1:100/100



P.P. = 78,00

RZĘDNE PROJ.			81,89	81,95	82,01		82,05		82,01	81,95	81,39			
RZĘDNE TEREN	81,83	81,85	81,90	81,89	81,92	81,96	81,96	81,88	81,87	81,74	81,31	80,82	80,85	
ODLEGŁOŚCI	-5,00	-4,35	-3,69	-3,08	-3,00	-2,83	-2,30	0,00	0,03	0,22	2,30	2,32	2,40	2,40

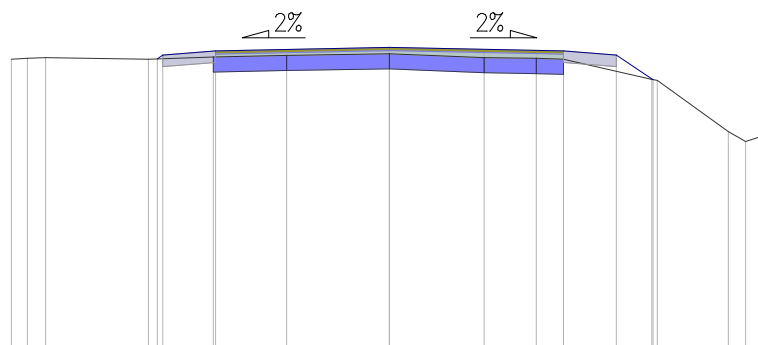
Pik = 3+940,00
Skala 1:100/100



P.P. = 78,00

RZĘDNE PROJ.			81,86	81,92	81,97		82,02		81,97	81,92	81,69			
RZĘDNE TEREN	81,83	81,85	81,88	81,86	81,87	81,92	81,93	81,85	81,85	81,85	81,43			
ODLEGŁOŚCI	-5,00	-4,59	-4,17	-3,08	-3,02	-3,00	-2,32	-2,30	-0,70	0,00	2,10	2,30	3,00	3,35

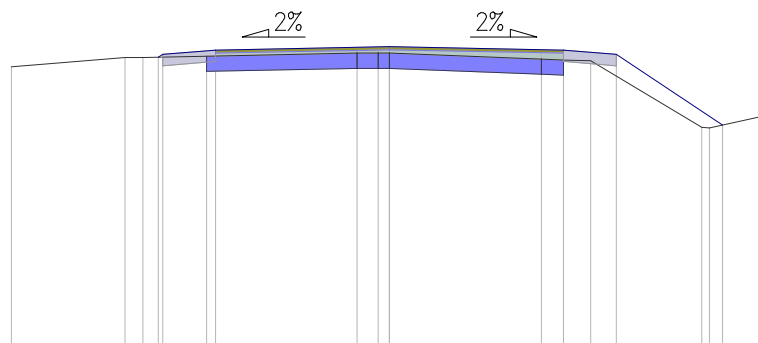
Pik = 3+946,97
Skala 1:100/100



P.P. = 78,00

RZĘDNE PROJ.			81,84	81,89	81,95		81,99		81,95	81,89	81,57		
RZĘDNE TEREN	81,84	81,85	81,86	81,84	81,87	81,89	81,91	81,96	81,85	81,84	81,57	81,56	80,88
ODLEGŁOŚCI	-5,00	-4,79	-4,55	-3,19	-3,07	-3,00	-2,33	-2,30	-1,36	0,00	1,25	1,94	2,30

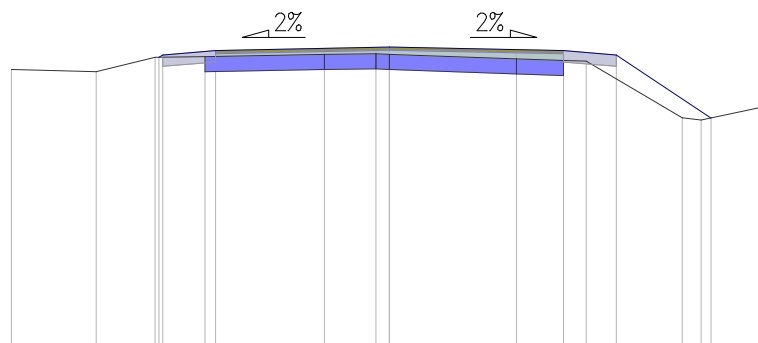
Pik = 3+960,00
Skala 1:100/100



P.P. = 78,00

RZĘDNE PROJ.			81,80	81,84	81,90		81,95		81,90	81,84	80,91		
RZĘDNE TEREN	81,88	81,80	81,80	81,82	81,86	81,86	81,86	81,78	81,77	81,76	80,88	80,87	81,04
ODLEGŁOŚCI	-5,00	-3,50	-3,26	-3,06	-3,00	-2,42	-2,30	-0,43	-0,15	0,00	2,01	2,30	2,66

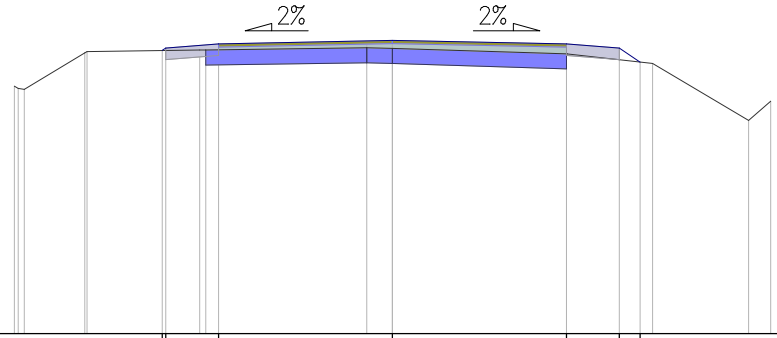
Pik = 3+962,77
Skala 1:100/100



P.P. = 78,00

RZĘDNE PROJ.			81,80	81,83	81,89		81,94		81,89	81,83	81,00		
RZĘDNE TEREN	81,64	81,61	81,80	81,81	81,84	81,85	81,84	81,78	81,76	81,75	81,00	80,97	81,16
ODLEGŁOŚCI	-5,00	-3,88	-3,10	-3,05	-3,00	-2,44	-2,30	-0,86	-0,18	0,00	1,68	2,30	2,60

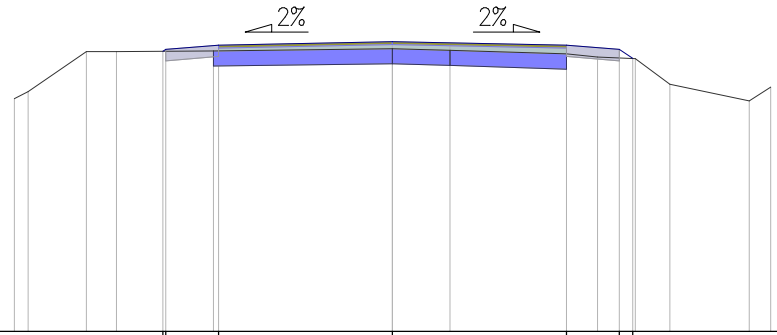
Skala 1:100/100



P.P. = 78,00

[illegible]

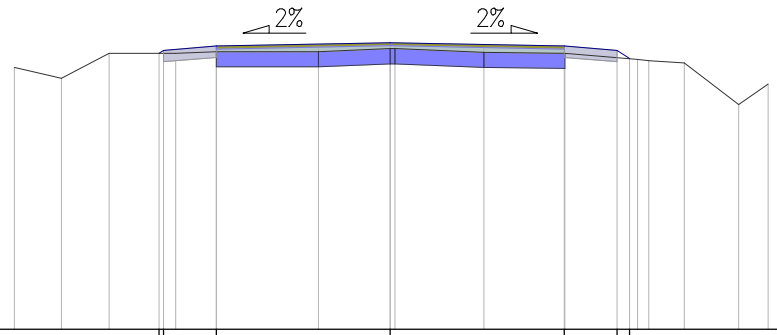
Skala 1:100/100



P.P. = 78,00

RZĘDNE PROJ.				8170 8173			8183			8179		8173 8161
RZĘDNE TEREN	8108 8117		8170 8170		8171		8174 8172		8167 8163		8161 8127	8105 8123
ODLEGŁOŚCI	-5,00 -4,82		-4,05 -3,65	-3,04 -3,00	-2,37 -2,30		0,00	0,76	2,30 2,71	3,00 3,18	3,21 3,67	4,72 5,00

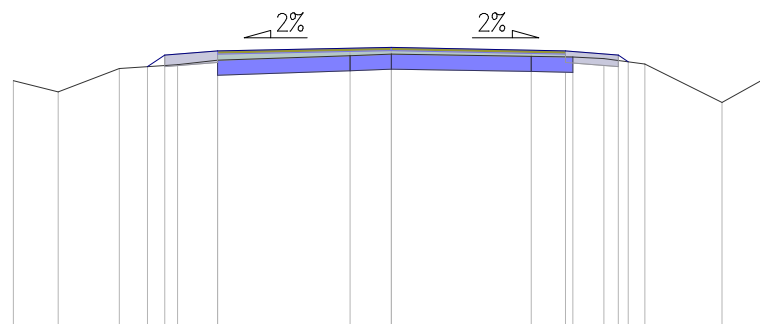
Skala 1:100/100



P.P. = 78,00

[illegible]

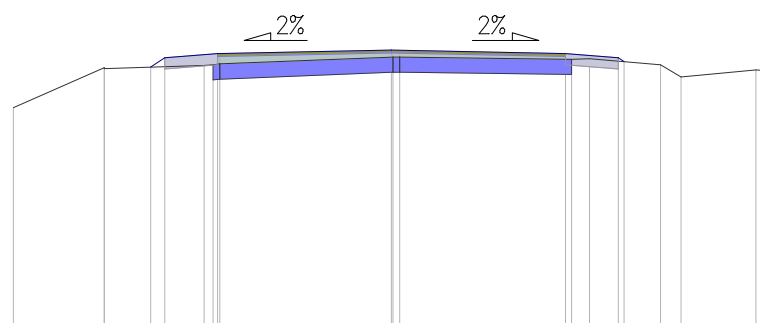
Pik = 4+040,00
Skala 1:100/100



P.P. = 78,00

RZĘDNE PROJ.				81,49	81,65	81,70		81,75		81,70	81,65	81,56		
RZĘDNE TEREN	81,31	81,16	81,47	81,52	81,58		81,64	81,66		81,63	81,62	81,60	81,53	81,02
ODLEGŁOŚCI	-5,00	-4,41	-3,60	-3,23	-3,00	-2,83	-2,30	-0,55	0,00	1,85	2,30	2,40	2,81	3,00

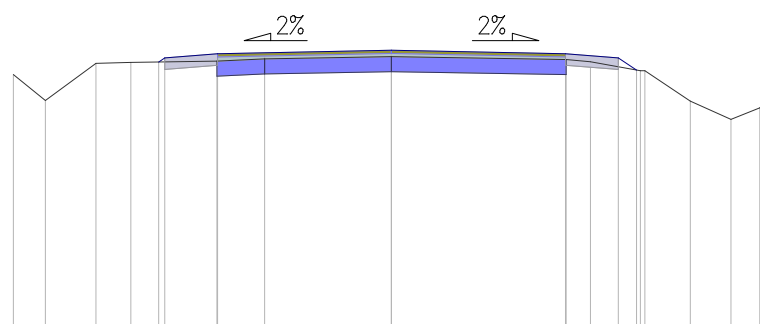
Pik = 4+060,00
Skala 1:100/100



P.P. = 78,00

RZĘDNE PROJ.				81,48	81,60	81,66		81,70		81,66	81,60	81,55		
RZĘDNE TEREN	80,94	81,47	81,46	81,50	81,51	81,52		81,61	81,61	81,58	81,59	81,51	81,35	81,44
ODLEGŁOŚCI	-5,00	-3,80	-3,19	-2,48	-2,36	-2,30	-2,27	0,00	0,02	2,30	2,38	2,62	3,08	4,82

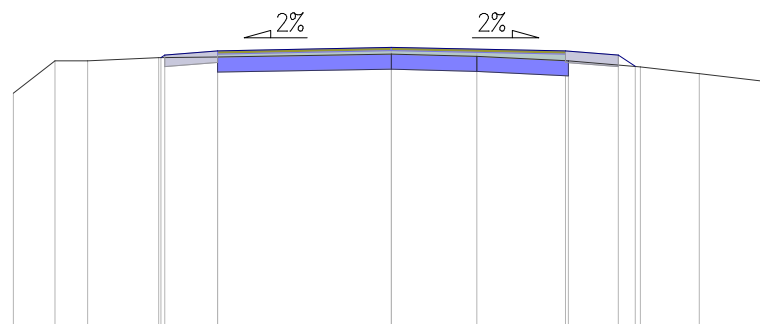
Pik = 4+080,00
Skala 1:100/100



P.P. = 78,00

RZĘDNE PROJ.				81,57	81,62	81,68		81,72		81,68	81,62	81,46		
RZĘDNE TEREN	81,40	81,06	81,55	81,56	81,58	81,61		81,64		81,60	81,57	81,45	81,05	80,81
ODLEGŁOŚCI	-5,00	-4,58	-3,91	-3,45	-3,08	-3,00	-2,31	-1,68	0,00	2,30	2,63	3,00	3,24	4,49

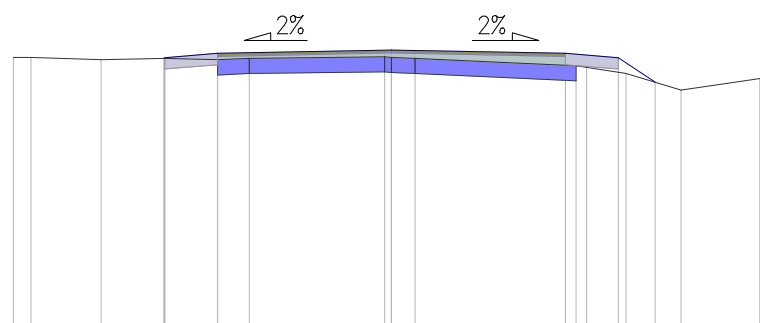
Pik = 4+100,00
Skala 1:100/100



P.P. = 78,00

RZĘDNE PROJ.				81,61	81,64	81,70		81,75		81,70	81,64	81,50			
RZĘDNE TEREN	81,14	81,57	81,57	81,61	81,62	81,66	81,63	81,57	81,49	81,40	81,29				
ODLEGŁOŚCI	-5,00	-4,45	-4,02	-3,08	-3,00	-2,30	0,00	1,13	2,30	2,34	3,00	3,22	3,29	4,07	5,00

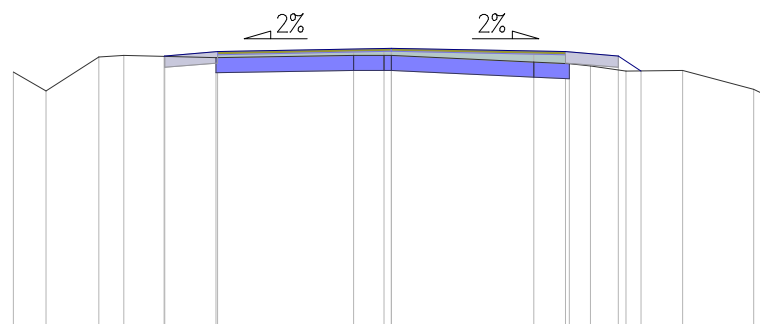
Pik = 4+120,00
Skala 1:100/100



P.P. = 78,00

RZĘDNE PROJ.				81,66	81,67	81,72		81,77		81,72	81,67	81,34			
RZĘDNE TEREN	81,67	81,67	81,64	81,66	81,64	81,66	81,68	81,67	81,66	81,56	81,54	81,46	81,24	81,39	
ODLEGŁOŚCI	-5,00	-4,77	-3,84	-3,01	-3,00	-2,30	-1,88	-0,09	0,00	0,51	2,70	2,44	2,58	3,00	3,49

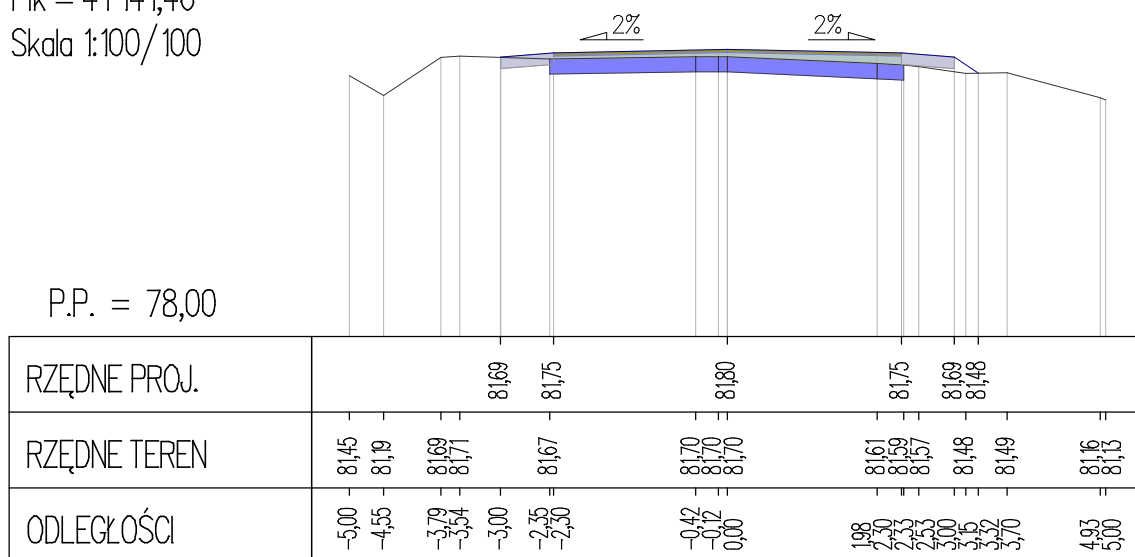
Pik = 4+140,00
Skala 1:100/100



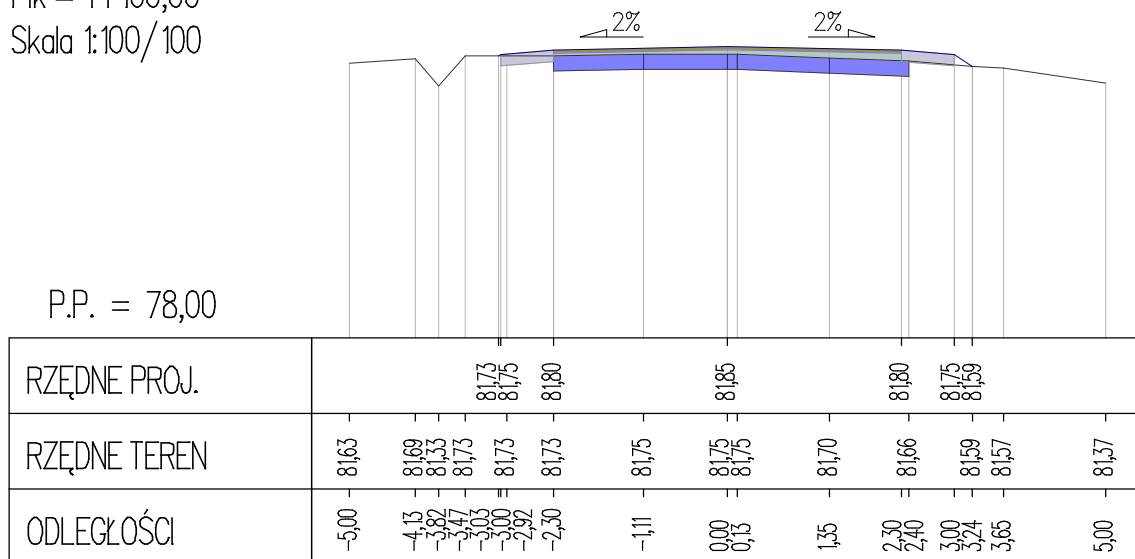
P.P. = 78,00

RZĘDNE PROJ.				81,69	81,75		81,79		81,75	81,69	81,49				
RZĘDNE TEREN	81,48	81,23	81,68	81,70	81,67	81,70	81,70	81,61	81,59	81,56	81,49	81,50	81,25	81,15	
ODLEGŁOŚCI	-5,00	-4,57	-3,87	-3,54	-3,01	-2,32	-2,30	-0,50	-0,10	0,00	1,88	2,30	2,35	2,63	3,00

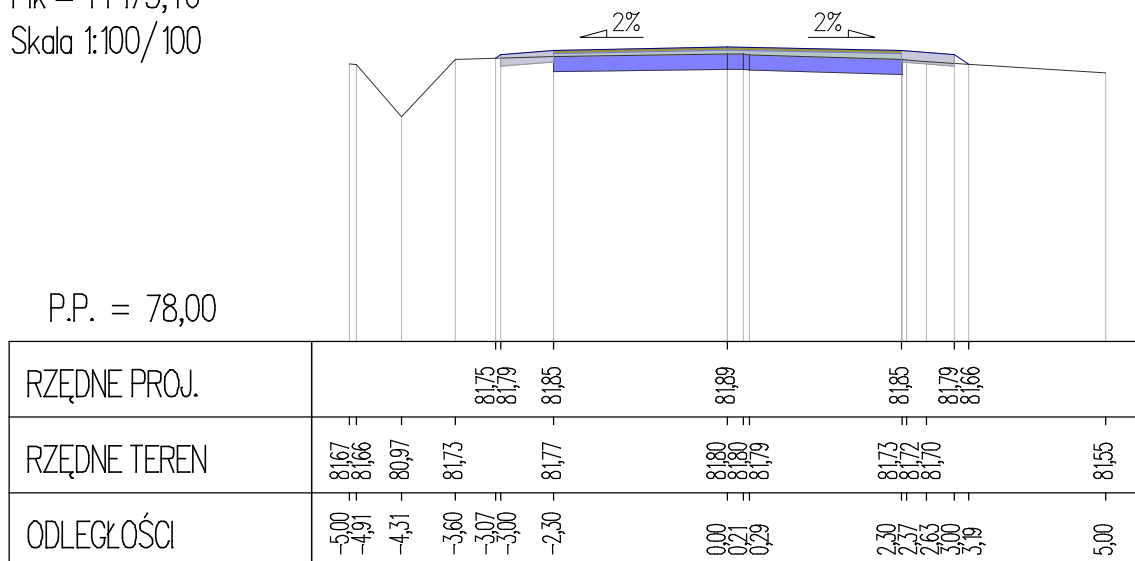
Pik = 4+141,46
Skala 1:100/100



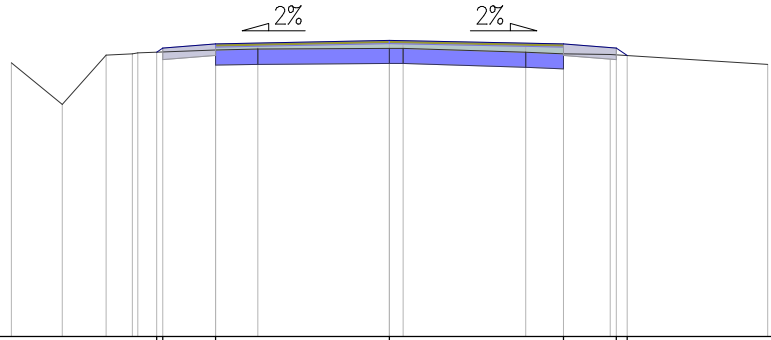
Pik = 4+160,00
Skala 1:100/100



Pik = 4+173,46
Skala 1:100/100



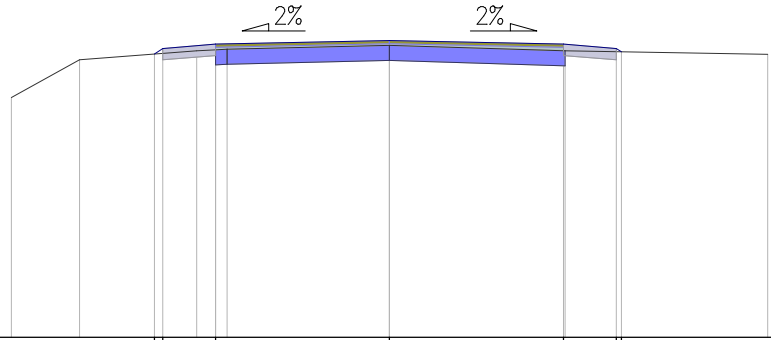
Skala 1:100/100



P.P. = 78,00

[illegible]

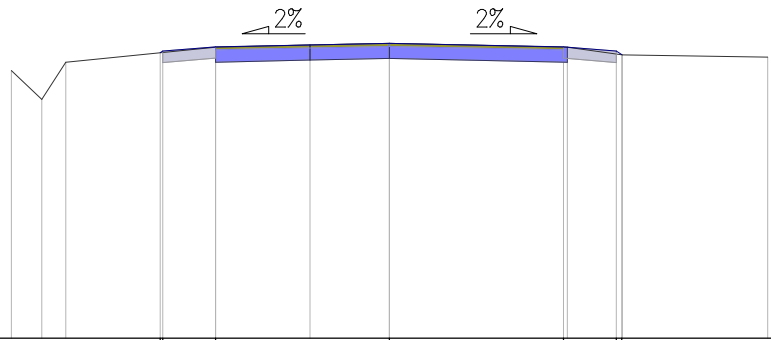
Skala 1:100/100



P.P. = 78,00

RZĘDNE PROJ.			81,75 81,82	81,88	81,92	81,88 81,82 81,78	
RZĘDNE TEREN	81,17	81,67	81,79 81,80 81,81	81,86	81,79	81,74	
ODLEGŁOŚCI	-5,00	-4,10	-3,11 -3,00 -2,55 -2,30 -2,15	0,00	2,30 2,32 3,00 3,07	5,00	

Skala 1:100/100



P.P. = 78,00

[illegible]